



PUDIS a.s.	IC - Tekre
Došlo dne:	2 6 -06- 2020
Č. jednací	

V Jablonci nad Nisou 22.6.2020

**Věc: Vyjádření k existenci sítí elektronických komunikací**

V příloze zasíláme vyjádření k existenci sítí elektronických komunikací.

S pozdravem

GREPA Networks s.r.o.  
Žitná 16  
46601 Jablonec nad Nisou  
IČ: 25492900  
DIČ: CZ25492900



Pavla Kroupová  
GREPA Networks, s.r.o.  
Žitná 16  
46601 Jablonec nad Nisou  
IČ: 25492900  
GSM: 775 598451  
Email: pavla.kroupova@grepa.cz



**Žadatel:**  
PUDIS a.s.  
Krepindlová Tereza  
Podbabská 1014/20  
16000 Praha  
IČO: 45272891

**Evid. číslo žádosti:** 2020308442  
**Evid. číslo subjektu:** 0000006499

GREPA Networks s.r.o.  
Vehlovická 755/23  
181 00 Praha 8

Žádám Vás o vyjádření k technické infrastruktuře z důvodu:  
**Stavební řízení / dodatečné stavební povolení**

**Název akce:**  
Vybudování parkovacích stání v ulicích Eledrova, Hanouškova a Řešovská

**Výška stavby (m):** 0

**Údaje o stavebníkovi:**  
PUDIS a.s.  
Krepindlová Tereza  
Podbabská 1014/20  
16000 Praha

**Přílohy (názvy souborů příloh):**  
B\_STZ Bohnice DSP.pdf, C3\_Koorsit B DSP.pdf

**Vybraný způsob doručení vyjádření:** poštou

**Žádost vytvořena:** 15.06.2020

S pozdravem

Krepindlová Tereza

Telefon: | Mobil: +420731594135 | E-mail: vyjadreni@pudis.cz

Evid. č. žádosti: 2020308442

Pořadové číslo polygonu: 1

Katastrální území: Bohnice (Hlavní město Praha) 730556

Popis polygonu: Hanouškova

**GREPA Networks, s.r.o.**

Žitná 2324/16, 466 01 Jablonec nad Nisou

Prohlašujeme, že v zakresleném zájmovém území naše společnost v současnosti neprovozuje, nevlastní, nemá v záměru převzít ani nebuduje veřejné a neveřejné sítě elektronických komunikací.

Toto vyjádření má platnost ..... měsíců od data jeho vydání.

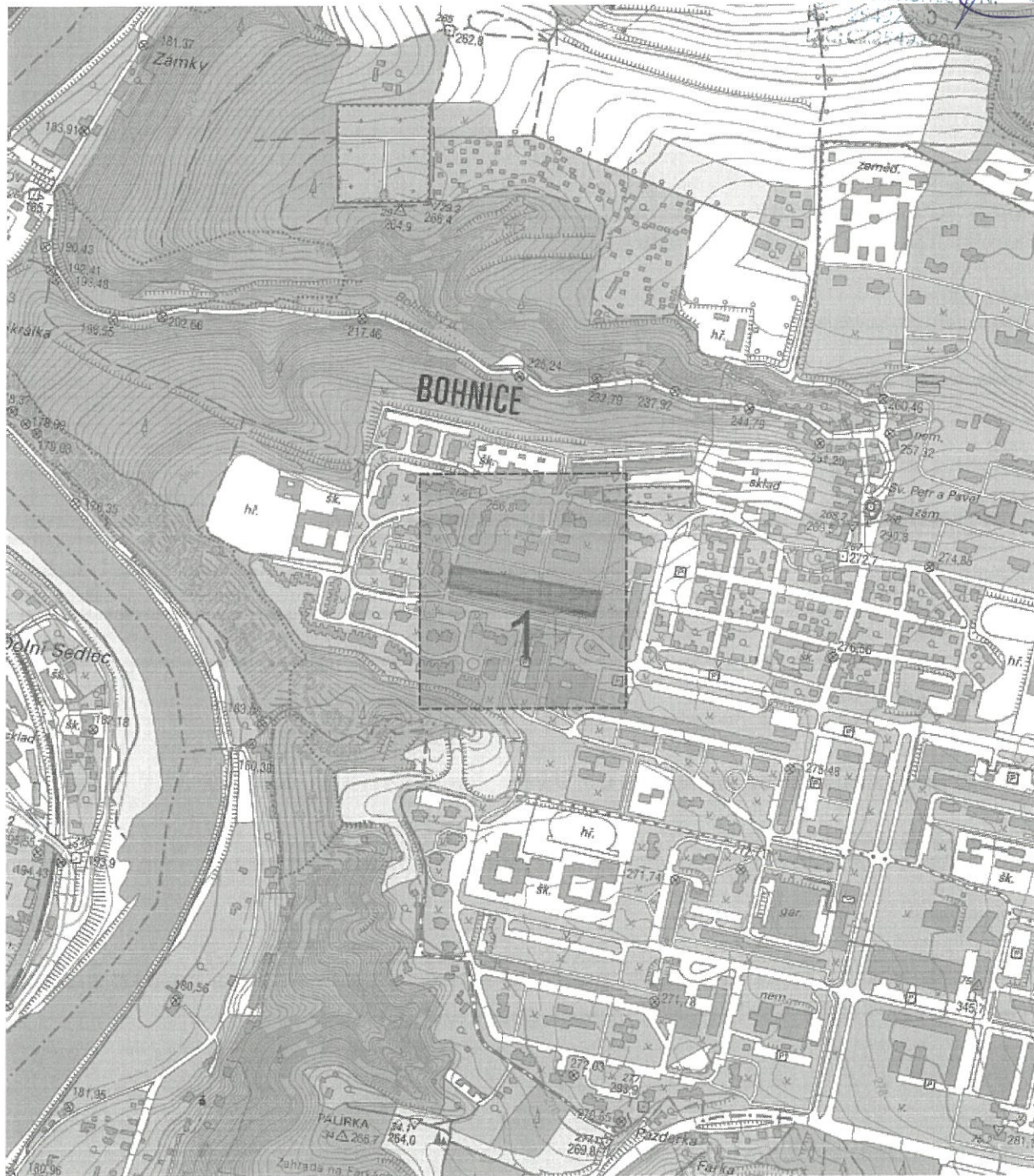
V Jablonci nad Nisou dne 22.6.20

### Polygon 1 - Mapa širších vztahů

GREPA Networks s.r.o.

Žitná 16

466 01 Jablonec nad N.



0 100 200 300m

Podkladová data © CÚZK

utilityreport

Tato žádost byla vygenerována službou UtilityReport, kterou provozuje HRDLIČKA spol. s r. o. Více na [www.mawis.eu](http://www.mawis.eu). V případě dotazu kontaktujte zákaznické centrum na telefonu: +420 251 618 458 nebo e-mailu: [info@mawis.eu](mailto:info@mawis.eu).



Evid. č. žádosti: 2020308442

Pořadové číslo polygonu: 1

Katastrální území: Bohnice (Hlavní město Praha) 730556

Popis polygonu: Hanouškova

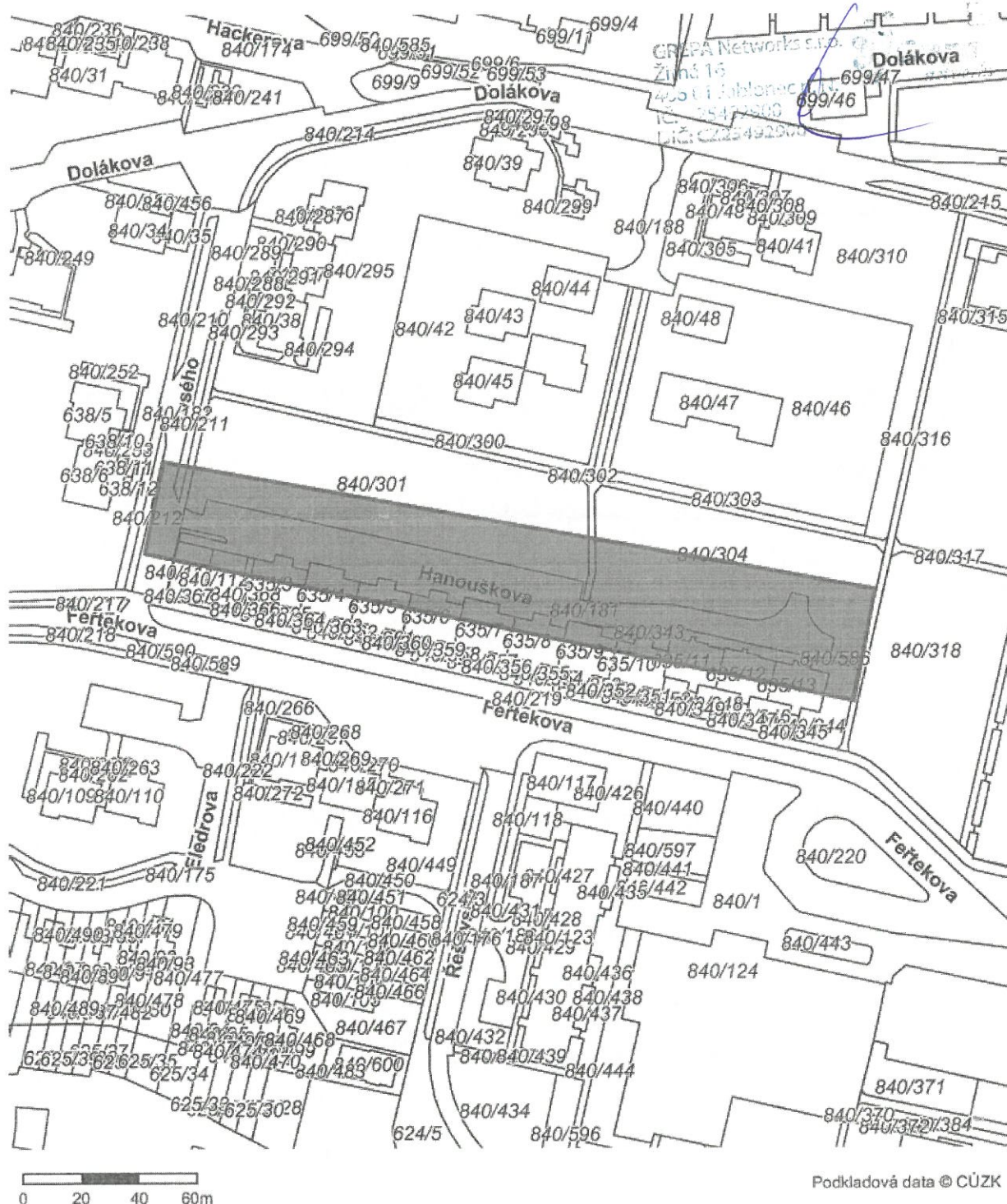
**GREPA Networks, s.r.o.**  
Žitná 2324/16, 456 01 Jablonec nad Nisou

Prohlašujeme, že v zakresleném zájmovém území naše společnost v současnosti neprovozuje, nevlastní, nemá v záměru převzít ani nebuduje veřejné a neveřejné sítě elektronických komunikací.

Tato vyjádření má platnost 12 měsíců od data jeho vydání.

V Jablonce nad Nisou dne ..... 22.6.20

Polygon 1 - Detail





Evid. č. žádosti: 2020308442

Pořadové číslo polygonu: 2

Katastrální území: Bohnice (Hlavní město Praha) 730556

Popis polygonu: Eledrova

**GREPA Networks, s.r.o.**

Žitná 2324/16, 466 01 Jablonce nad Nisou


- Prohlašujeme, že v zakresleném zájmovém území naše společnost v současnosti neprovozuje, nevlastní, nemá v záměru převzít ani nebuduje veřejné a neveřejné sítě elektronických komunikací.
- Toto vyjádření má platnost ..... měsíců od data jeho vydání. *22. 6. 20*
- V Jablonci nad Nisou dne .....

### Polygon 2 - Mapa širších vztahů



0 100 200 300m

Podkladová data © CÚZK



Tato žádost byla vygenerována službou UtilityReport, kterou provozuje HRDLÍČKA spol. s r. o. Více na [www.mawis.eu](http://www.mawis.eu). V případě dotazu kontaktujte zákaznické centrum na telefonu: +420 251 618 458 nebo e-mailu: [info@mawis.eu](mailto:info@mawis.eu).



Evid. č. žádosti: 2020308442  
Pořadové číslo polygonu: 2  
Katastrální území: Bohnice (Hlavní město Praha) 730556  
Popis polygonu: Eledrova

## GREPA Networks, s.r.o.

Zitná 2324/16, 466 01 Jablonec nad Nisou

- Prohlašujeme, že v zakresleném zájmovém území naše společnost v současnosti neprovozuje, nevlastní, nemá v záměru převzít ani nebuduje veřejné a neveřejné sítě elektronických komunikací.
- Toto vyjádření má platnost 12 měsíců od data jeho vydání.
- V Jablonci nad Nisou dne 22.6.20

### Polygon 2 - Detail





Evid. č. žádosti: 2020308442  
Pořadové číslo polygonu: 3  
Katastrální území: Bohnice (Hlavní město Praha) 730556  
Popis polygonu: Řešovská

**GREPA Networks, s.r.o.**

Žitná 2324/16, 466 01 Jablonec nad Nisou

- Prohlašujeme, že v zakresleném zájmovém území naše společnost v současnosti neprovozuje, nevlastní, nemá v záměru převzít ani nebuduje veřejné a neveřejné sítě elektronických komunikací.
- Toto vyjádření má platnost 12 měsíců od data jeho vydání.
- V Jablonci nad Nisou dne 21.6.20

### Polygon 3 - Mapa širších vztahů





- Prohlašujeme, že v zakresleném zájmovém území naše společnost v současnosti neprovozuje, nevlastní, nemá v záměru převzít ani nebuduje veřejné a neveřejné sítě elektronických komunikací.
- Toto vyjádření má platnost 12 měsíců od data jeho vydání.
- V Jablonce nad Nisou dne 22.6.16

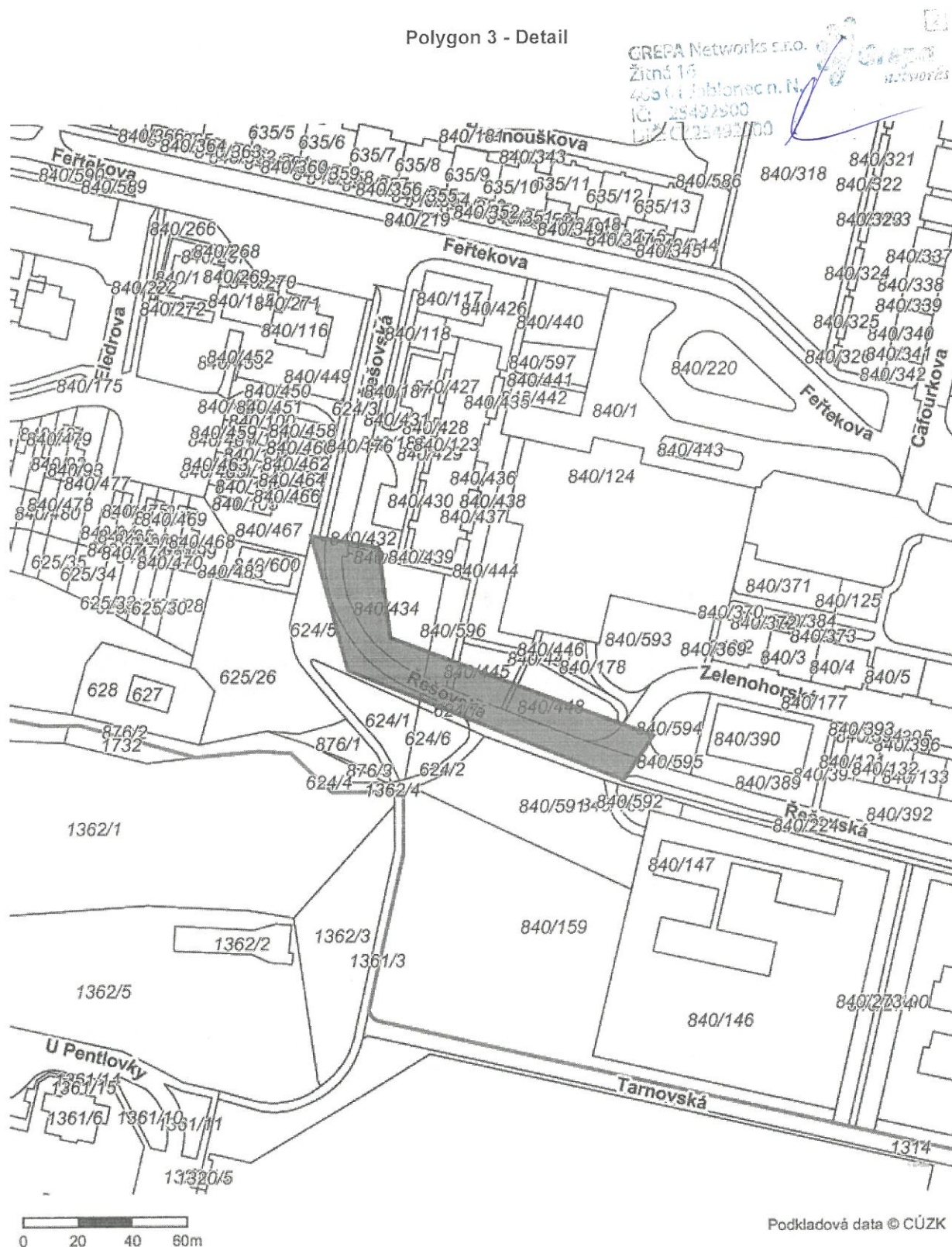
Evid. č. žádosti: 2020308442

Pořadové číslo polygonu: 3

Katastrální území: Bohnice (Hlavní město Praha) 730556

Popis polygonu: Řešovská

**Polygon 3 - Detail**



Podkladová data © CÚZK

Výpis parcel má pouze informativní charakter. Vyjádření prosím vydávejte k zájmovému území zakreslenému žadatelem.

Výpis byl vytvořen automaticky průnikem zakresleného zájmového území a geometrií parcel katastru nemovitostí bez odsouhlasení žadatele. Data jsou čerpána z veřejné databáze RÚIAN a seznam parcel je aktuální k datu vygenerování žádosti.

### Informace o zájmovém území č.: 1

#### Seznam dotčených parcel

k. ú.: 1

Ve všech dotčených k. ú. proběhla kompletní digitalizace

#### Bohnice (730556)

parcely: 25

<a href="#"><u>635/3</u></a>	<a href="#"><u>635/4</u></a>	<a href="#"><u>635/5</u></a>	<a href="#"><u>635/6</u></a>	<a href="#"><u>635/7</u></a>
<a href="#"><u>635/8</u></a>	<a href="#"><u>635/9</u></a>	<a href="#"><u>635/10</u></a>	<a href="#"><u>635/11</u></a>	<a href="#"><u>635/12</u></a>
<a href="#"><u>635/13</u></a>	<a href="#"><u>840/111</u></a>	<a href="#"><u>840/112</u></a>	<a href="#"><u>840/181</u></a>	<a href="#"><u>840/182</u></a>
<a href="#"><u>840/211</u></a>	<a href="#"><u>840/301</u></a>	<a href="#"><u>840/302</u></a>	<a href="#"><u>840/304</u></a>	<a href="#"><u>840/316</u></a>
<a href="#"><u>840/343</u></a>	<a href="#"><u>840/344</u></a>	<a href="#"><u>840/367</u></a>	<a href="#"><u>840/368</u></a>	<a href="#"><u>840/586</u></a>

### Informace o zájmovém území č.: 2

#### Seznam dotčených parcel

k. ú.: 1

Ve všech dotčených k. ú. proběhla kompletní digitalizace

#### Bohnice (730556)

parcely: 9

<a href="#"><u>840/169</u></a>	<a href="#"><u>840/172</u></a>	<a href="#"><u>840/175</u></a>	<a href="#"><u>840/221</u></a>	<a href="#"><u>840/222</u></a>
<a href="#"><u>840/266</u></a>	<a href="#"><u>840/272</u></a>	<a href="#"><u>840/449</u></a>	<a href="#"><u>840/589</u></a>	

### Informace o zájmovém území č.: 3

#### Seznam dotčených parcel

k. ú.: 1

Ve všech dotčených k. ú. proběhla kompletní digitalizace

#### Bohnice (730556)

parcely: 15



<u>624/3</u>	<u>624/5</u>	<u>624/7</u>	<u>840/176</u>	<u>840/177</u>
<u>840/224</u>	<u>840/432</u>	<u>840/433</u>	<u>840/434</u>	<u>840/438</u>
<u>840/445</u>	<u>840/447</u>	<u>840/448</u>	<u>840/594</u>	<u>840/596</u>



utilityreport

Tato žádost byla vygenerována službou UtilityReport, kterou provozuje HRDLIČKA spol. s r. o. Více na [www.mawis.eu](http://www.mawis.eu).  
V případě dotazu kontaktujte zákaznické centrum na telefonu: +420 251 618 458 nebo e-mailu: [info@mawis.eu](mailto:info@mawis.eu).





**Žadatel:**  
PUDIS a.s.  
Fuková-Megyesi Gyöngyi  
Podbabská 1014/20  
16000 Praha  
IČO: 45272891

**Evid. číslo žádosti:** 2020307644  
**Evid. číslo subjektu:** 0000006460

GREPA Networks s.r.o.  
Vehlovická 755/23  
181 00 Praha 8

Žádám Vás o vyjádření k technické infrastruktuře z důvodu:  
**Existence sítí**

**Název akce:**  
PHS Sobín - Zličín, zajištění DUSP, SP a TP

**Výška stavby (m):**  
15

**Doplňkové informace:**

**Poznámka:**

**Údaje o stavebníkovi:**

**Přílohy (názvy souborů příloh):**

**Vybraný způsob doručení vyjádření:** poštou

**Žádost vytvořena:** 05.06.2020

S pozdravem

Fuková-Megyesi Gyöngyi

Telefon: | Mobil: +420730857682 | E-mail: gyongyi.fukova@pudis.cz

Evid. č. žádosti: 2020307644

Pořadové číslo polygonu: 1

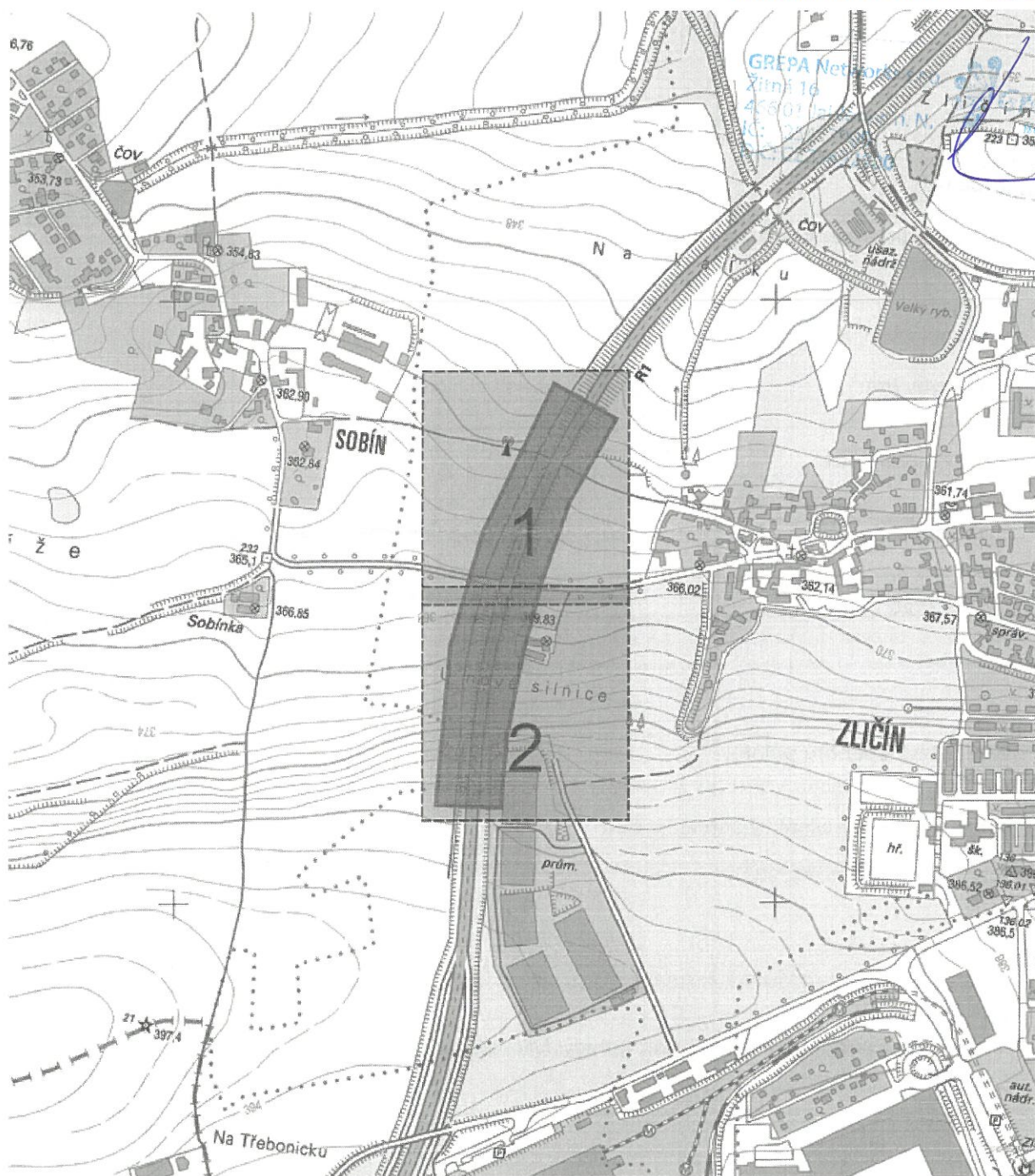
Katastrální území: Sobín (Hlavní město Praha) 793256; Zličín (Hlavní město Praha) 793264

Popis polygonu:

**GREPA Networks, s.r.o.**  
Zitná 2324/16, 466 01 Jablonec nad Nisou

- Prohlašujeme, že v zakresleném zájmovém území naše společnost v současnosti neprovozuje, nevlastní, nemá v záměru převzít ani nebuduje veřejné a neveřejné sítě elektronických komunikací.
- Toto vyjádření má platnost 12 měsíců od data jeho vydání.
- V Jablonci nad Nisou dne ..... 18.6.20

Polygon 1 - Mapa širších vztahů



0 100 200 300m

Podkladová data © CÚZK

utilityreport

Tato žádost byla vygenerována službou **UtilityReport**, kterou provozuje **HRDLIČKA spol. s r. o.** Více na [www.mawis.eu](http://www.mawis.eu).  
V případě dotazu kontaktujte zákaznické centrum na telefonu: +420 251 618 458 nebo e-mailu: [info@mawis.eu](mailto:info@mawis.eu).



Evid. č. žádosti: 2020307644

Pořadové číslo polygonu: 1

Katastrální území: Sobín (Hlavní město Praha) 793256; Zličín (Hlavní město Praha) 793264

Popis polygonu:

**GREPA Networks, s.r.o.**

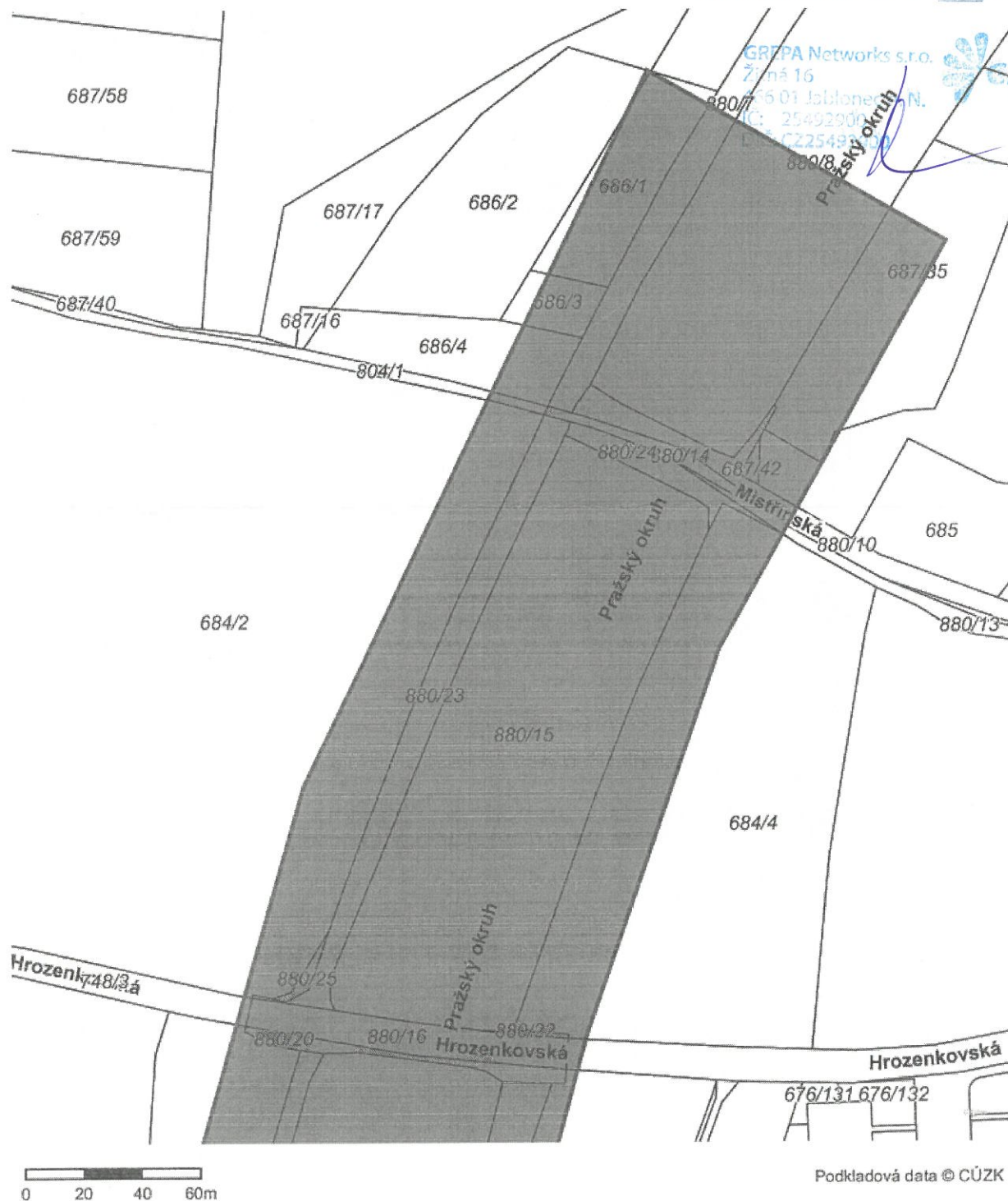
Žitná 2324/16, 466 01 Jablonec nad Nisou

Prohlašujeme, že v zakresleném zájmovém území naše společnost v současnosti neprovozuje, nevlastní, nemá v záměru převzít ani nebuduje veřejné a neveřejné sítě elektronických komunikací.

Toto vyjádření má platnost ..... měsíců od data jeho vydání.

V Jablonci nad Nisou dne ..... 2020

### Polygon 1 - Detail - list atlasu 1/2



Evid. č. žádosti: 2020307644

Pořadové číslo polygonu: 1

Katastrální území: Sobín (Hlavní město Praha) 793256; Zličín (Hlavní město Praha) 793264

Popis polygonu:

### Polygon 1 - Detail - list atlasu 2/2

**GREPA Networks, s.r.o.**

Zitná 2324/16, 466 01 Jablonec nad Nisou

- Prohlašujeme, že v zakresleném zájmovém území naše společnost v současnosti neprovozuje, nevlastní, nemá v záměru převzít ani nebuduje veřejné a neveřejné sítě elektronických komunikací.
- Toto vyjádření má platnost ..... měsíců od data jeho vydání.
- V Jablonce nad Nisou dne ..... 2020





Výpis parcel má pouze informativní charakter. **Vyjádření prosím vydávejte k zájmovému území zakreslenému žadatelem.**

Výpis byl vytvořen automaticky průnikem zakresleného zájmového území a geometrií parcel katastru nemovitostí bez odsouhlasení žadatele. Data jsou čerpána z veřejné databáze RÚIAN a seznam parcel je aktuální k datu vygenerování žádosti.

## Informace o zájmovém území č.: 1

### Seznam dotčených parcel

k. ú.: 2

Ve všech dotčených k. ú. proběhla kompletní digitalizace

#### Zličín (793264)

parcely: 48

<u>676/4</u>	<u>676/10</u>	<u>676/14</u>	<u>676/15</u>	<u>676/18</u>
<u>676/36</u>	<u>676/37</u>	<u>676/66</u>	<u>676/67</u>	<u>676/70</u>
<u>676/72</u>	<u>676/414</u>	<u>676/500</u>	<u>676/501</u>	<u>681</u>
<u>682</u>	<u>683/1</u>	<u>683/2</u>	<u>683/3</u>	<u>684/2</u>
<u>684/4</u>	<u>686/1</u>	<u>686/2</u>	<u>686/3</u>	<u>686/4</u>
<u>687/2</u>	<u>687/35</u>	<u>687/42</u>	<u>748/1</u>	<u>748/3</u>
<u>804/1</u>	<u>879/2</u>	<u>879/5</u>	<u>880/7</u>	<u>880/8</u>
<u>880/10</u>	<u>880/13</u>	<u>880/14</u>	<u>880/15</u>	<u>880/16</u>
<u>880/17</u>	<u>880/19</u>	<u>880/20</u>	<u>880/21</u>	<u>880/22</u>
<u>880/23</u>	<u>880/24</u>	<u>880/25</u>		

#### Sobín (793256)

parcely: 48

<u>225/5</u>	<u>225/6</u>	<u>225/7</u>	<u>225/8</u>	<u>225/9</u>
<u>225/10</u>	<u>225/11</u>	<u>225/12</u>	<u>225/13</u>	<u>225/18</u>
<u>225/19</u>	<u>225/20</u>	<u>225/21</u>	<u>225/22</u>	<u>225/23</u>
<u>225/24</u>	<u>225/25</u>	<u>225/26</u>	<u>225/27</u>	<u>225/28</u>
<u>225/29</u>	<u>225/30</u>	<u>225/31</u>	<u>225/32</u>	<u>225/33</u>
<u>225/55</u>	<u>225/56</u>	<u>225/57</u>	<u>225/58</u>	<u>225/59</u>

225/60

225/61

225/62

225/63

225/64

225/65

225/66

225/67

225/68

226/4

227/1

227/2

227/3

227/4

227/6

227/7

227/8

227/9