



HLAVNÍ MĚSTO PRAHA  
MAGISTRÁT HLAVNÍHO MĚSTA PRAHY  
Odbor ochrany prostředí  
Oddělení posuzování vlivů na životní prostředí

1

sinpps, s.r.o.  
Dvorecká 387/2  
147 00 Praha 4

Váš dopis zn./ze dne:

Č. j.:

MHMP 221881/2018

Sp. zn.:

S-MHMP 0057812/2018 OCP

Vyřizuje/tel.:

RNDr. Helena Potměšilová, CSc.

236 004 422

Počet listů/příloh: 2/1

Datum:

08.02.2018

#### Revitalizace parku Dlážděnka, Praha 8

Odbor ochrany prostředí Magistrátu hlavního města Prahy vydává pro účely územního rozhodnutí, územního souhlasu a pro postupy vedené podle části čtvrté (stavební řád) stavebního zákona ke shora uvedené stavbě ve smyslu § 4 odst. 2 zákona č. 183/2006 Sb., o územním plánování a stavebním řádu, v platném znění, z hlediska ochrany složek životního prostředí **závažná stanoviska a vyjádření** dle zákona č. 500/2004 Sb., správní řád, v platném znění:

**1. Z hlediska ochrany zemědělského půdního fondu dle § 15 písm. a) a h) a § 17a zákona č. 334/1992 Sb., o ochraně ZPF, v platném znění:**

Ing. Martina Němečková, DiS., tel.: 236 004 353, e-mail: [martina.nemeckova@praha.eu](mailto:martina.nemeckova@praha.eu)

Z hlediska ochrany zemědělského půdního fondu dle § 15 (mimo písm. a) a h)) zákona č. 334/1992 Sb., o ochraně zemědělského půdního fondu, ve znění pozdějších předpisů, a § 32 odst. 2 zákona č. 131/2000 Sb., o hlavním městě Praze, ve znění pozdějších předpisů, a Statutu hlavního města Prahy je příslušným orgánem státní správy Úřad městské části Praha 8.

Toto je vyjádření dle § 154 zákona č. 500/2004 Sb., správní řád, v platném znění.

**2. Z hlediska lesů dle § 48 odst. 2 písm. c) zákona č. 289/1995 Sb., o lesích, v platném znění:**

Ing. Martina Němečková, DiS., tel.: 236 004 353, e-mail: [martina.nemeckova@praha.eu](mailto:martina.nemeckova@praha.eu)

Námi chráněné zájmy nejsou dotčeny.

Toto je vyjádření dle § 154 zákona č. 500/2004 Sb., správní řád, v platném znění.

**3. Z hlediska nakládání s odpady dle § 79 odst. 4 písm. b) zákona č. 185/2001 Sb., o odpadech a o změně některých dalších zákonů, v platném znění:**

Z hlediska nakládání s odpady dle § 79 odst. 4 písm. c) zákona č. 185/2001 Sb., o odpadech a o změně některých dalších zákonů, ve znění pozdějších předpisů, a § 32 odst. 2 zákona č. 131/2000 Sb., o hlavním městě Praze, ve znění pozdějších předpisů, a Statutu hlavního města Prahy je příslušným orgánem státní správy Úřad městské části Praha 8.

Toto je vyjádření dle § 154 zákona č. 500/2004 Sb., správní řád, v platném znění.

**4. Z hlediska ochrany ovzduší dle zákona č. 201/2012 Sb., o ochraně ovzduší, ve znění pozdějších předpisů:**

Námi chráněné zájmy nejsou dotčeny.

Toto je sdělení dle § 154 zákona č. 500/2004 Sb., správní řád, v platném znění.

**5. Z hlediska ochrany přírody a krajiny podle zákona č. 114/1992 Sb., o ochraně přírody a krajiny, v platném znění (dále jen zákon):**

Ing. Martina Němečková, DiS., tel.: 236 004 353, e-mail: [martina.nemeckova@praha.eu](mailto:martina.nemeckova@praha.eu)

**A) Vyjádření k otázce, zda stavba mění či snižuje krajinný ráz:**

Předmětem záměru je revitalizace parku Dlážděnka na Praze 8. Z předložené projektové dokumentace je naprosto zřejmé, že záměr nemůže krajinný ráz ovlivnit, protože se navenek téměř neprojevuje.

Souhlas se zásahem do krajinného rázu je totiž nezbytný jen u takového zásahu (zde: revitalizace parku), u něhož existuje nikoli bezvýznamná pravděpodobnost, že jeho následkem bude změna krajinného rázu (ať již pozitivní nebo negativní) nebo snížení krajinného rázu, tj. snížení jeho estetické nebo přírodní hodnoty; viz rozsudek Nejvyššího správního soudu ze dne 17.6.2011, č.j.7As 21/2011-87, dostupný z [www.nssoud.cz](http://www.nssoud.cz).

Toto je vyjádření dle § 154 zákona č. 500/2004 Sb., správní řád, v platném znění.

**B) Stanovisko orgánu ochrany přírody podle § 45i odst. 1 zákona k ovlivnění evropsky významných lokalit a ptačích oblastí:**

Odbor ochrany prostředí Magistrátu hlavního města Prahy jako orgán ochrany přírody příslušný podle ust. § 77a odst. 4 písm. n) zákona po posouzení předmětného záměru vydává v souladu s ust. § 45i odst. 1 zákona toto stanovisko:

**Uvedený záměr nemůže mít významný vliv na evropsky významné lokality (dále jen EVL) ani ptačí oblasti.**

Záměr nezasahuje na území žádné EVL ani ptačí oblasti.

Nejbližší EVL od navrhovaného záměru je EVL **CZ0110049 - Havránka a Salabka**, která je od záměru vzdálena vzdušnou čarou cca 1,8 km na západ. Jedná se o nejznámější a plošně jedny z nejrozsáhlejších suchých vřesovišť ve středních Čechách, která jsou předmětem ochrany v této



EVL. Ohrožení všech suchých vřesovišť spočívá v zarůstání konkurenčně silnými travami, kterým vyhovuje akumulace dusíku v půdě, absence pastvy či vypalování. Uvedený záměr nemůže změnit přírodní podmínky na území EVL. Nemá vliv na chemismus půdy, obsah živin či vláhové poměry.

Ptačí oblasti nejsou na území hlavního města vymezeny.

Toto je vyjádření dle § 154 zákona č. 500/2004 Sb., správní řád, v platném znění.

**6. Z hlediska myslivosti dle § 67 zákona č. 449/2001 Sb., o myslivosti, v platném znění:**

Námi chráněné zájmy nejsou dotčeny.

Toto je vyjádření dle § 154 zákona č. 500/2004 Sb., správní řád, v platném znění.

**7. Z hlediska posuzování vlivů na životní prostředí dle zákona č. 100/2001 Sb., o posuzování vlivů na životní prostředí, v platném znění:**


Předložený záměr není předmětem posuzování vlivů na životní prostředí dle ustanovení § 4 odst. 1 zákona č. 100/2001 Sb., ve znění pozdějších předpisů.

Toto je vyjádření dle § 154 zákona č. 500/2004 Sb., správní řád, v platném znění.

**8. Z hlediska ochrany vod dle § 104 odst. 9 zákona č. 254/2001 Sb., o vodách a o změně některých zákonů (dále jen vodní zákon), ve znění pozdějších předpisů:**

Námi chráněné zájmy nejsou dotčeny.

Toto je vyjádření dle § 154 zákona č. 500/2004 Sb., správní řád, ve znění pozdějších předpisů.

Magistrát hl. m. Prahy  
odbor ochrany prostředí  
Mariánské nám. 2  
110 01 Praha 1 /36/  


**Ing. Jana Cibulková**

vedoucí oddělení posuzování vlivů na životní prostředí

**Přílohy:**

1. dokumentace



HLAVNÍ MĚSTO PRAHA  
MAGISTRÁT HLAVNÍHO MĚSTA PRAHY  
Odbor Kancelář ředitele Magistrátu  
Oddělení krizového managementu



SINPPS s. r. o.  
stavebně inženýrské, projektové a  
poradenské služby  
Ing. Olga Volicerová  
Dvorecká 387/2  
147 00 Praha 4

Váš dopis zn./ze dne:  
-----/18.01.2018

Č. j.:

MHMP 247728/2018

Sp. zn.:

S-MHMP 58178/2018

Vyřizuje/tel.:  
**Stanislav Dvořáček**  
**236 002 822**  
Počet listů/příloh: 2/PD  
Datum:  
**09.02.2018**

## Závazné stanovisko ke stavbě

Revitalizace parku Dlážděnka, k. ú. Libeň, mezi ulicemi Přádova - Bublíkova, Praha 8.

Magistrát hlavního města Prahy, jakožto dotčený správní úřad dle § 15 odst. 5 zákona č. 239/2000 Sb., o integrovaném záchranném systému a o změně některých zákonů, ve znění pozdějších předpisů,

**vydává**

ve smyslu § 4 odst. 2 zákona č. 183/2006 Sb., o územním plánování a stavebním řádu, v platném znění, a dle zákona č. 500/2004 Sb., správní řád, v platném znění, v souladu s ustanovením § 15 odst. 5 zákona č. 239/2000 Sb., o integrovaném záchranném systému a o změně některých zákonů, ve znění pozdějších předpisů, a na základě zmocnění v nich ustanovených, ke shora uvedené stavbě toto

### **ZÁVAZNÉ STANOVISKO pro územní a stavební řízení.**

Oddělení krizového managementu odboru "Kancelář ředitele Magistrátu" Magistrátu hlavního města Prahy

**souhlasí**

**s umístěním a povolením stavby.**

## Odůvodnění:

- 1/ V oblasti dotčené stavbou se nenachází žádná stavba civilní ochrany podle § 7 odst. 2 písm. i) zákona č. 239/2000 Sb., o integrovaném záchranném systému a o změně některých zákonů, ve znění pozdějších předpisů, evidovaná podle § 15 odst. 2 písm. g) téhož zákona.
- 2/ Stavba se nenachází v inundačním území Vltavy podle zákona č. 254/2001 Sb., zákon o vodách a o změně některých zákonů (vodní zákon), ve znění pozdějších předpisů. Nemůže tak dojít ke zhoršení průběhu případné povodně a ovlivnění odtokových režimů na území hl. m. Prahy a není nutné plánovat povodňové záchranné a zabezpečovací práce v dotčeném území.
- 3/ Stavba se nenachází v zóně havarijního plánování podle zákona č. 224/2015 Sb., o prevenci závažných havárií způsobených vybranými nebezpečnými chemickými látkami nebo chemickými směsmi a o změně zákona č. 634/2004 Sb., o správních poplatcích, ve znění pozdějších předpisů (zákon o prevenci závažných havárií), ve znění pozdějších předpisů. Není tak nutné řešit ochranu obyvatelstva před vlivy nebezpečných látek a plánovat opatření k zabezpečení ochrany jeho života, zdraví a majetku.

## Poučení:

Proti tomuto závaznému stanovisku nelze v souladu s ustanovením § 149 odst. 1 zákona č. 500/2004 Sb., správní řád, ve znění pozdějších předpisů, podat samostatné odvolání, neboť tento úkon není samostatným rozhodnutím. Odvolání proti obsahu závazného stanoviska lze podat pouze prostřednictvím odvolání proti rozhodnutí podmíněnému tímto závazným stanoviskem.

v z. Ing. Rostislav Guth

Mgr. Daniel Barták  
vedoucí oddělení krizového managementu

Hlavní město Praha  
Magistrát hl. m. Prahy  
Oddělení, Kancelář ředitele Magistrátu " odd. krizového managementu  
Nám. Franza Kafky 1/16  
110 00 PRAHA 1 /1/

## Přílohy:

1. Projektová dokumentace stavby





HLAVNÍ MĚSTO PRAHA  
MAGISTRÁT HLAVNÍHO MĚSTA PRAHY  
Odbor památkové péče  
Oddělení státní správy památkové péče



- dle rozdělovníku -

Váš dopis zn./ze dne:

Vyřizuje/tel.:

**Mgr. Miroslav Daňhel**

Č. j.:

**236 002 087**

**MHMP 504580/2018**

Počet listů/příloh: 4/0

Sp. zn.:

Datum:

**S-MHMP 271504/2018 Daňhel**

**29.03.2018**

## **ZÁVAZNÉ STANOVISKO**

Magistrát hl. m. Prahy, odbor památkové péče (dále jen MHMP OPP), jako dotčený orgán státní památkové péče na území hlavního města Prahy věcně a místně příslušný podle § 29 odst. 2 písm. b), e) zákona č. 20/1987 Sb., o státní památkové péči, ve znění pozdějších předpisů, posoudil žádost vlastníků části dotčených pozemků Hlavního města Prahy, Mariánské nám. 2/2, 110 00 Praha 1, IČ 64581 a správce části dotčených pozemků Městské části Praha 8, Zenklova 1/35, 180 00 Praha 8, IČ 63797 a České správy sociálního zabezpečení, Křížová 1292/25, 150 00 Praha 5, IČ 6963, kterou podala společnost sinpps, s. r. o., Dvorecká 387/2, 147 00 Praha 4, IČ 62584332, v zastoupení na základě plných mocí ze dne 1. 2. 2018, ze dne 22. 1. 2018 a ze dne 10. 1. 2018, o vydání závazného stanoviska ve věci stavby na **nemovitostech parc. č. 647/2, 647/21, 647/22, 647/23, 647/24, 647/73, 670/7, 670/39, 693, 699/1, 699/2, 3762, k. ú. Libeň, park Dlážděnka, Praha 8,**

kteří jsou v ochranném pásmu památkové rezervace v hl. m. Praze, vyhlášeném rozhodnutím býv. odboru kultury NVP č.j. Kul/5-932/81 ze dne 19. 5. 1981 o určení ochranného pásma památkové rezervace v hl. m. Praze a jeho doplňkem ze dne 9. 7. 1981, kterými se určuje toto ochranné pásmo a podmínky pro činnost v něm,

**spočívající v úpravách s následujícími podrobnostmi:**

- návrh rekonstrukce parku,



a vydává podle ustanovení § 14 odst. 2 v souladu s § 14 odst. 3, § 44a odst. 3 zákona č. 20/1987 Sb., o státní památkové péči, ve znění pozdějších předpisů, toto **závazné stanovisko podle § 149 zákona č. 500/2004 Sb.**, správní řád, ve znění pozdějších předpisů:

**Příprava** navrhovaných prací v rozsahu předložené projektové dokumentace pro územní rozhodnutí „Revitalizace parku Dlážděnka“, kterou zpracoval Ing. arch. Martin Gaberle, KOMON architekti, Zenklova 54/24, 180 00 Prah a8, ČKA IT 4925 v 11/2017 je z hlediska zájmů státní památkové péče **p ř í p u s t n á** bez podmínek.

#### **Odůvodnění:**

Podáním kvalifikované žádosti oprávněného subjektu bylo dne 15. 2. 2018 zahájeno řízení o vydání závazného stanoviska ve věci uvedené v závazné části tohoto závazného stanoviska.

MHMP OPP v souladu s ustanovením § 3 zákona č. 500/2004 Sb., správní řád, ve znění pozdějších předpisů (dále jen správní řád), zjišťoval stav věci, o kterém nejsou důvodné pochybnosti, a v souladu s ustanovením § 50 odst. 3 citovaného zákona zjistil všechny okolnosti důležité pro ochranu veřejného zájmu.

MHMP OPP požádal dne 27. 2. 2018 Národní památkový ústav, územní odborné pracoviště v hl. m. Praze (dále jen NPÚ ÚOP PR), o zpracování písemného vyjádření k předloženému návrhu v zákonné lhůtě 20 dnů ode dne doručení žádosti o jeho vypracování.

Ve smyslu ustanovení § 14 odst. 6 zákona č. 20/1987 Sb., o státní památkové péči, ve znění pozdějších předpisů (dále jen památkový zákon), bylo ve věci vydáno písemné vyjádření NPÚ ÚOP PR č. j. NPÚ-311/17698/2018 ze dne 9. 3. 2018, které MHMP OPP obdržel dne 9. 3. 2018. Ve svém vyjádření tato odborná organizace považuje navrhované práce za realizovatelné bez podmínek.

MHMP OPP, který žádost posoudil, se plně ztotožnil s písemným vyjádřením NPÚ ÚOP PR s tím, že příprava prací, uvedených v předloženém návrhu, je z hlediska zájmů státní památkové péče přípustná bez podmínek, tak jak je uvedeno v závazné části závazného stanoviska.

Dotčená nemovitost se nachází v ochranném pásmu památkové rezervace v hl. m. Praze, vyhlášeném rozhodnutím býv. odboru kultury NVP č.j. Kul/5-932/81 ze dne 19. 5. 1981 o určení ochranného pásma památkové rezervace v hl. m. Praze a jeho doplňkem ze dne 9. 7. 1981, kterými se určuje toto ochranné pásmo a podmínky pro činnost v něm.

Režim ochrany je stanoven v rozhodnutí bývalého odboru kultury NVP č.j. Kul/5-932/81 ze dne 19. 5. 1981 o určení ochranného pásma památkové rezervace v hl. m. Praze a jeho doplňku ze dne 9. 7. 1981, kterými se určuje toto ochranné pásmo a podmínky pro činnost v něm. Ochranné pásmo se určuje pro zabezpečení kulturně historických, urbanistických a architektonických hodnot v území památkové rezervace před rušivými vlivy, vyvolanými stavebními nebo jinými změnami v jejím okolí. Na území ochranného pásma památkové rezervace v hl. m. Praze je pak třeba dodržovat tyto podmínky:

1. V ochranném pásmu není povoleno provádět takové stavební a jiné zásahy, které by narušily nebo ohrozily hodnoty památkové rezervace v hl. m. Praze.
2. Při pořizování územně plánovací, přípravné a projektové dokumentace, při provádění staveb a stavebních úprav, zásazích do terénních útvarů a městské zeleně je nutno dbát, aby nebyla změnami půdorysné, hmotové a výškové konfigurace zástavby a přírodních prvků v území ochranného pásma oslabena nebo porušena urbanistická kompozice, měřítko a silueta památkové rezervace v hl. m. Praze.
3. V ochranném pásmu nelze umísťovat zařízení a stavby, které by svými důsledky narušovaly životní prostředí a stavební fondy památkové rezervace (zejména znečišťováním ovzduší a vod, únikem škodlivých látek, hlukem, vibracemi, veškerými druhy záření, hromaděním odpadů apod.)
4. Při veškeré nové výstavbě a přestavbě je třeba zvláště sledovat působení stavebních souborů a výškových objektů na terénních horizontech města, které se pohledově uplatňují ve vztahu k památkové rezervaci.

Navržené práce nejsou v rozporu s režimem památkové ochrany na dotčeném území.

Zamýšlená stavební činnost se má provádět na území s archeologickými nálezy a stavebník má tedy již od doby přípravy stavby oznamovací povinnost dle § 22 odst. 2 památkového zákona vůči Archeologickému ústavu. Stavebník je povinen umožnit Archeologickému ústavu nebo oprávněné organizaci provést na dotčeném území záchranný archeologický výzkum. Jeho zajištění je nutno projednat v dostatečném předstihu před zahájením výkopových prací a stavební činnosti.

Podle § 29 odst. 2 písm. b), § 44a odst. 3 památkového zákona, § 136 odst. 1 a § 149 správního řádu je toto závazné stanovisko úkonem učiněným dotčeným orgánem pro řízení vedené stavebním úřadem.

#### **Poučení o opravném prostředku:**

Proti tomuto závaznému stanovisku **nelze** v souladu s ustanovením § 149 odst. 1 správního řádu **podat samostatné odvolání**, neboť tento úkon není samostatným rozhodnutím. Pokud toto závazné stanovisko znemožňuje vyhovět výše uvedené žádosti, příslušný stavební úřad

v souladu s ustanovením § 149 odst. 4 správního řádu nebude provádět další dokazování a žádost zamítne. **Až proti rozhodnutí příslušného stavebního úřadu je možné podat odvolání**, které umožní, aby bylo v souladu s ustanovením § 149 odst. 5 správního řádu přezkoumáno toto závazné stanovisko.

**Mgr. Jiří Skalicý**  
ředitel odboru

podepsáno elektronicky

**Rozdělovník:**

I. Doručuje se prostřednictvím datové schránky  
sinpps, s. r. o., Dvorecká 387/2, 147 00 Praha 4

II. Na vědomí  
OVýs ÚMČ Praha 8  
NPÚ ÚOP PR

## Doložka konverze na žádost do dokumentu v listinné podobě

Tento dokument v listinné podobě, který vznikl pod pořadovým číslem **104425\_002929** převedením z dokumentu obsaženého v datové zprávě, skládajícího se z **4** listů, se shoduje s obsahem dokumentu, jehož převedením vznikl.

Autorizovanou konverzí dokumentu se nepotvrzuje správnost a pravdivost údajů obsažených v dokumentu a jejich soulad s právními předpisy.

Vstupující dokument obsažený v datové zprávě byl podepsán zaručeným elektronickým podpisem založeným na kvalifikovaném certifikátu vydaném kvalifikovaným poskytovatelem služeb vytvářejících důvěru a platnost zaručeného elektronického podpisu byla ověřena dne 05.04.2018 v 12:16:46. Zaručený elektronický podpis byl shledán platným ve smyslu ověření integrity dokumentu, tzn. dokument nebyl změněn, a ověření platnosti kvalifikovaného certifikátu bylo provedeno vůči poslednímu zveřejněnému seznamu zneplatněných kvalifikovaných certifikátů vydanému k datu 31.12.2010 13:00:58. Údaje o zaručeném elektronickém podpisu: číslo kvalifikovaného certifikátu **28 32 41 85**, kvalifikovaný certifikát byl vydán kvalifikovaným poskytovatelem služeb vytvářejících důvěru **ACAeID2.1 - Qualified Issuing Certificate (kvalifikovaný systémový certifikát vydávající CA)**, eIdentity a.s. pro podepisující osobu (označující osobu) **Mgr. Jiří Skalický, ředitel odboru památkové péče (z003561), Magistrát hlavního města Prahy, Odbor památkové péče, Hlavní město Praha**. Elektronický podpis byl označen platným časovým razítkem, založeným na kvalifikovaném certifikátu vydaném kvalifikovaným poskytovatelem služeb vytvářejících důvěru. Platnost časového razítka byla ověřena dne 05.04.2018 v 12:16:46. Údaje o časovém razítku: datum a čas **04.04.2018 09:49:27**, číslo kvalifikovaného časového razítka **55 8F FB 4C**, kvalifikované časové razítko bylo vydáno kvalifikovaným poskytovatelem služeb vytvářejících důvěru **ACAeID2 - Qualified Root Certificate (kvalifikovaný systémový certifikát kořenové CA)**, eIdentity a.s..

Vystavil: **Česká pošta, s.p.**

Pracoviště: **Praha 42**

**Česká pošta, s.p. dne 05.04.2018**

**Jméno, příjmení a podpis osoby, která autorizovanou konverzi dokumentu provedla:**

**MARTIN KRÁČALA**

**Otisk úředního razítka:**



### Poznámka:

*V době od uveřejnění seznamu zneplatněných kvalifikovaných certifikátů, vůči kterému byla ověřována platnost kvalifikovaného certifikátu 28 32 41 85, do provedení autorizované konverze dokumentů mohlo dojít k zneplatnění kvalifikovaného certifikátu.*

*Kontrolu této doložky lze provést v centrální evidenci doložek přístupné způsobem umožňujícím dálkový přístup na adrese <https://www.czechpoint.cz/overovacidolozky>.*



PRAHA  
PRAHA  
PRAHA  
PRAHA

HLAVNÍ MĚSTO PRAHA  
MAGISTRÁT HLAVNÍHO MĚSTA PRAHY  
Odbor evidence majetku  
oddělení výkonu vlastnických práv



MHMPXPD1QOMA

sinpps s.r.o.  
Ing. Volicerová  
Dobrušská 1805/5  
147 00 Praha 4

Váš dopis zn. / ze dne

Vyřizuje / linka  
Ivana Sudová / 2631

Č.j.  
MHMP 2540343/2019

Počet listů / příloh: 2/1

Sp. zn.:  
S-MHMP 2474750/2019

Datum  
19.12.2019

Praha 8, Libeň, „Revitalizace parku Dlážděnka“, změna stanoviska, (investor MČ Praha 8),  
DÚR + DSP.

Hlavní město Praha, zastoupené odborem evidence majetku MHMP, které je vlastníkem pozemků v k.ú. Libeň parc. č. 647/2, 647/21, 647/23, 647/24, 647/73, 670/7, 670/39, 3762 a spoluvlastníkem pozemku v k.ú. Libeň parc. č. 700 (podíl 2/5), souhlasí s realizací stavby v rámci výše uvedené akce za předpokladu splnění veškerých podmínek daných vyjadřujícími se orgány, za souhlasu spoluvlastníků a následujících podmínek:


Požadujeme, aby investor dodržel „Zásady a technické podmínky pro zásahy do povrchů komunikací a pro provádění výkopů a zásypů rýh pro inženýrské sítě“ dle usnesení Rady hl.m. Prahy č. 95 ze dne 31.1.2012 a č. 127 ze dne 28.1.2014.

Z hlediska technického řešení požadujeme dodržení stanoviska Technické správy komunikací hl.m. Prahy, a.s., (dále jen TSK) zn. TSK/01758/18/5110/Me ze dne 6.4.2018.

Na zásahy do komunikací a pozemků ve správě TSK (k.ú. Libeň parc. č. 647/2, 647/21, 647/23, 647/73, 670/39, 3762) uzavře investor nebo jím zmocněný zástupce min. jeden měsíc před zahájením stavby s HMP zast. TSK (OS TSK pro Prahu – Sever, Poděbradská 185/218, Praha 9, Ing. Romanová, tel. 257 015 615) smlouvu o výpůjčce komunikací, kde budou stanoveny podmínky.

Hlavní parkovou komunikaci (NN285) vč. SDZ a ostatní zpevněné plochy a objekty v parku a veškerou zeleň nebudeme přebírat do své správy - požadujeme, aby byly pozemky HMP nacházející se pod touto stavbou svěřeny do správy městské části Prahy 8. Do doby majetkoprávního vypořádání a na zábory pozemků v rámci realizace stavby (k.ú. Libeň parc. č. 647/24, 670/7 a 700) požadujeme uzavřít smlouvu o výpůjčce s odborem hospodaření s majetkem, odd.využití a správy pozemků, pí. Křehlíková, tel. 236 002 984.

Tento souhlas nezakládá žádné majetkoprávní vztahy. Je pouze podkladem pro územní a stavební řízení.

  
Hlavní město Praha  
Magistrát hl. m. Prahy  
Mariánské nám. 2  
Praha 1 /159/  
Ing. Martin Kubelka, Ph.D.  
ředitel odboru evidence majetku

Příloha: potvrzená situace stavby  
Co.: TSK, Řásnovka 8, Praha 1  
HOM MHMP - VSP, pí. Křehlíková  
EVM MHMP - MČ  
ACTON s.r.o., Sochařská 14, Praha 7

á pošta



HLAVNÍ MĚSTO PRAHA  
MAGISTRÁT HLAVNÍHO MĚSTA PRAHY  
Odbor dopravních agend



MHMPXP80KM22

STEJNOPIS

"sinpps s.r.o."  
Dvorecká 387/2  
147 00 Praha 4

Váš dopis zn./ze dne:

Vyřizuje/linka/tel.:

Lukáš Vopava, Ing.

Č. j.:

236004247

MHMP-152607/2018/O4/Vo

Počet listů/příloh:1/0

Spis. zn.:

Datum:

S-MHMP 57305/2018ODA

26. 1. 2018

**Stanovisko k úze mnímu a stavebnímu řízení pro akci: REVITALIZACE PARKU  
DLÁŽDĚNKA, PRAHA 8**

Vzhledem k tomu, že dle předložené dokumentace nebudou dotčeny sledované zájmy na úseku dopravy na komunikacích, kde je příslušným silničním správním úřadem odbor dopravních agend MHMP, Vám sdělujeme, že k této akci nemáme námitek. Upozorňujeme Vás, že ve smyslu příslušných právních předpisů je příslušným silničním správním úřadem, ve věci Vašeho podání, kompetentní odbor Úřadu MČ Praha 8.

Protože výše uvedená stavba nenaplní znaky, uvedené v ustanovení § 7, odst. 3 nebo § 9, odst. 1 zákona č. 266/1994 Sb., o dráhách, odbor dopravních agend MHMP jako příslušný drážní správní úřad souhlas ke stavbě v ochranném pásmu metra neuděluje.

Ing. Jan Heroudek v.r.  
ředitel odboru dopravních agend

Za správnost vyhotovení  
Ing. Lukáš Vopava

Na vědomí:  
ODA-O4 sektor Vo



## Doložka konverze na žádost do dokumentu v listinné podobě

Tento dokument v listinné podobě, který vznikl pod pořadovým číslem **104112\_002853** převedením z dokumentu obsaženého v datové zprávě, skládajícího se z **1** listů, se shoduje s obsahem dokumentu, jehož převedením vznikl.

Autorizovanou konverzí dokumentu se nepotvrzuje správnost a pravdivost údajů obsažených v dokumentu a jejich soulad s právními předpisy.

Vstupující dokument obsažený v datové zprávě byl opatřen zaručenou elektronickou značkou nebo pečeti založenou na kvalifikovaném systémovém certifikátu vydaném kvalifikovaným poskytovatelem služeb vytvářejících důvěru a platnost zaručené elektronické značky nebo pečeti byla ověřena dne 01.02.2018 v 08:12:12. Zaručená elektronická značka nebo pečeť byla shledána platnou ve smyslu ověření integrity dokumentu, tzn. dokument nebyl změněn, a ověření platnosti kvalifikovaného systémového certifikátu bylo provedeno vůči poslednímu zveřejněnému seznamu zneplatněných kvalifikovaných systémových certifikátů vydanému k datu k datu 31.12.2010 13:00:58. Údaje o zaručené elektronické značce nebo pečeti: číslo kvalifikovaného certifikátu **3C 00 A5 F0**, kvalifikovaný certifikát byl vydán kvalifikovaným poskytovatelem služeb vytvářejících důvěru **ACAeID2.1 - Qualified Issuing Certificate (kvalifikovaný systémový certifikát vydávající CA)**, eIdentity a.s. pro podepisující osobu (označující osobu) **Ing. Lukáš Vopava, (z006061), Magistrát hlavního města Prahy, Odbor dopravních agend, , Hlavní město Praha [IČ 00064581]**. Elektronická značka nebo pečeť nebyla označena časovým razítkem.


Vystavil: Česká pošta, s.p.

Pracoviště: Praha 411

Česká pošta, s.p. dne 01.02.2018

Jméno, příjmení a podpis osoby, která autorizovanou konverzi dokumentu provedla:  
KATEŘINA KUBÍŠTOVÁ

Otisk úředního razítka:



104573154-19594-180201081155

### Poznámka:

V době od uveřejnění seznamu zneplatněných kvalifikovaných systémových certifikátů, vůči kterému byla ověřována platnost kvalifikovaného systémového certifikátu **3C 00 A5 F0**, do provedení autorizované konverze dokumentů mohlo dojít k zneplatnění kvalifikovaného systémového certifikátu.

Kontrolu této doložky lze provést v centrální evidenci doložek přístupné způsobem umožňujícím dálkový přístup na adrese <https://www.czechpoint.cz/overovacidolozky>.





# MĚSTSKÁ ČÁST PRAHA 8

## ÚŘAD MĚSTSKÉ ČÁSTI

- Odbor územního rozvoje a výstavby -

Zenklova 35, 180 48 Praha 8

Spis. zn.: MCP8 351261/2020/OV.Jb

Praha, dne 13.01.2021

Č.jedn.: MCP8 006439/2021

Libeň/p 647/2

Vyřizuje: Jindřich Jebavý, DiS.

### SOUHLAS

Úřad městské části Praha 8, odbor územního rozvoje a výstavby, jako stavební úřad příslušný podle § 13 odst. 1 písm. c) zákona č. 183/2006 Sb., o územním plánování a stavebním řádu, ve znění pozdějších předpisů (dále jen "stavební zákon") a podle vyhlášky č.55/2000 Sb. hl.m.Prahy, kterou se vydává Statut hl.m.Prahy, ve znění pozdějších předpisů (dále jen "stavební úřad") podle ustanovení § 15 odst. 2 stavebního zákona

#### s o u h l a s í

s vydáním rozhodnutí o povolení dopravní stavby nazvané:

#### **"Revitalizace parku Dlážděnka, Praha 8"**

(Praha 8 - Libeň; ul. Na Dlážděnce)

na pozemcích parc. č. 647/2, 647/21, 647/22, 647/23, 647/24, 647/73, 670/39, 671/1, 693, 699/1, 699/2, 700 a 3762 v katastrálním území Libeň, o jejímž umístění rozhodl stavební úřad rozhodnutím o umístění stavby ze dne 20.08.2020 pod č.j. MCP8 201729/2020 (spis.zn. MCP8 134090/2018/OV.Jb; nabylo právní moci dne 25.09.2020), a ověřuje dodržení podmínek stanovených tímto rozhodnutím.

#### Předložená projektová dokumentace:

Projektová dokumentace ze září 2020 zpracovaná autorizovaným technikem pro dopravní stavby (spec. nekolejová doprava) Janem Fialou; ČKAIT - 0012297.

#### Popis jednotlivých objektů:

##### **SO 101 - KOMUNIKACE**

Hlavní páteřní komunikace je navržena zpevněná s povrchem ze žulové dlažby kostky drobné v šíři 4 m, která je dimenzována na servisní pojezd vozidel údržby, případně IZS. Ostatní parkové komunikace jsou navrženy jako nezpevněné s mlatovým povrchem upnutým do linky žulové kostky drobné v šíři 2 m. Část parkových komunikací je navržena se zpevněným povrchem z probarveného asfaltu imitujícím mlatový povrch. Jedná se o servisní komunikaci k dětskému hřišti, stávajícím zahradním vjezdům přilehlých pozemků. Velké výškové rozdíly budou překonány pomocí schodišť (SO 102). Stávající sjezdy na přilehlé pozemky budou zpevněny zatravněvací dlažbou. Vzhledem k charakteru zpevněných ploch a komunikací zůstane zachováno stávající odvodnění příčným a podélným vyspádováním na přilehlou zeleň. Vjezd do parku bude omezen pomocí SDZ B1 (zákaz vjezdu všech vozidel) s dodatkovou tabulkou E 13 (text). Předpokládá se povolení vjezdu vozidel se souhlasem ÚMČ Praha 8, CYKLO a IZS. Napojení na stávající komunikace bude provedeno rekonstrukcí obruby a přilehlých chodníkových ploch. Vozovka při obrubě bude doplněna novým asfaltovým souvrstvím. Na hlavní cestě v místě rozšířeného tvaru navážky je navržena dlážděná vyhlídka se stromem a sousedskou lavičkou. Jedná se o společenský prostor určený k setkávání, a proto přímo navazuje na dětské hřiště s pítkem a je na místě křížení s cestou vedoucí do dolní části parku. Jeho rozměry jsou max. 15,3 x 11 m a napojuje se na hlavní páteřní komunikaci.

## SO 102 - SCHODIŠTĚ

Revitalizace parku počítá se 3 novými schodišti:

- SO102-1

Schodiště v místě severního vstupu do parku na území ČSSZ je přímé se dvěma rameny a jednou mezipodestou. Konstrukce je z dřevěných trámů 160 x 300 mm uložených na štěrkopískový podsyp a stabilizovaných roxorovými tyčemi. První a poslední stupně schodiště mají železobetonový základ do nezámrzné hloubky. Zábradlí schodiště bude po obou stranách z ocelové pásovin 40 x 6 mm s madlem v úrovni 90 cm.

- SO102-2

Schodiště spojuje horní terasu parku s nově zpřístupněnou spodní terasou a vede k nově navrženému venkovnímu fitness. Schodiště je přímé. Má tři ramena a dvě podesty. Stupně jsou betonové prefabrikované 160 x 400 x 1500 mm (např. Beton Těšovice) uložené na železobetonový podkladní beton se štěrkopískovým podsypem. Pod prvním a posledním stupněm je každé rameno zajištěno železobetonovým pasem se základovou spárou v nezámrzné hloubce. Podesty schodiště jsou betonové prefabrikované 160 x 630 x 1500 mm. Zábradlí schodiště bude po obou stranách z ocelové pásovin 40 x 6 mm s madlem v úrovni 90 cm.

- SO102-3

Schodiště spojuje horní terasu parku s nově zpřístupněnou spodní terasou a vede okolo vyhlídky. Schodiště pod vyhlídkou je rozdělené do 7 přímých ramen oddělených různě dlouhými podestami podle svažitosti terénu. Stupně jsou betonové prefabrikované 160 x 400 x 1500 mm uložené na železobetonový podkladní beton se štěrkopískovým podsypem. Pod prvním a posledním stupněm je každé rameno zajištěno železobetonovým pasem se základovou spárou v nezámrzné hloubce. Podesty schodiště jsou nezpevněné s mlatovým povrchem z lomové výsivky s kamennými krajníky KS3. Zábradlí schodiště bude po obou stranách z ocelové pásovin 40 x 6 mm s madlem v úrovni 90 cm. Terén v místě schodišť bude upraven a zhutněn. V následujícím stupni dokumentace bude provedena geologická sonda a schodiště budou posouzena statikem.

### Poučení:

Tento souhlas podle stavebního zákona nenahrazuje rozhodnutí ani opatření jiných správních úřadů, jichž je zapotřebí pro povolení speciální stavby podle zvláštních předpisů.

Ing. Pavel Kryštof  
vedoucí odboru územního rozvoje a výstavby

### Obdrží:

Doporučeně do vlastních rukou:

1. Sinpps s.r.o., IDDS: pkq2g79

Co: spis, evidence, odd. dopravních staveb

Za správnost vyhotovení odpovídá Jindřich Jebavý, DiS.

## Doložka konverze na žádost do dokumentu v listinné podobě

Tento dokument v listinné podobě, který vznikl pod pořadovým číslem **135209928-7746-210120153120** převedením z dokumentu obsaženého v datové zprávě, skládajícího se z **2** listů, se shoduje s obsahem dokumentu, jehož převedením vznikl.

Autorizovanou konverzí dokumentu se nepotvrzuje správnost a pravdivost údajů obsažených v dokumentu a jejich soulad s právními předpisy.

Vstupní dokument obsažený v datové zprávě byl podepsán kvalifikovaným elektronickým podpisem a platnost kvalifikovaného elektronického podpisu byla ověřena dne 20.01.2021 v 15:31:26. Kvalifikovaný elektronický podpis byl shledán platným ve smyslu ověření integrity dokumentu, tzn., dokument nebyl změněn, a ověření platnosti kvalifikovaného certifikátu pro elektronický podpis bylo provedeno vůči zveřejněnému seznamu zneplatněných certifikátů vydanému k datu 20.01.2021 14:02:38. Údaje o kvalifikovaném elektronickém podpisu: číslo kvalifikovaného certifikátu pro elektronický podpis **01 51 38 DE**, kvalifikovaný certifikát pro elektronický podpis byl vydán kvalifikovaným poskytovatelem služeb vytvářejících důvěru **PostSignum Qualified CA 4, Česká pošta, s.p.** pro podepisující osobu **Ing. Pavel Kryštof, MBA, vedoucí odboru, Odbor územního rozvoje a výstavby, 3845, Městská část Praha 8**. Elektronický podpis nebyl označen časovým razítkem.

Vystavil: **HLAVNÍ MĚSTO PRAHA**


Pracoviště: **HLAVNÍ MĚSTO PRAHA - Magistrát hlavního města Prahy**

V Praze dne **20.01.2021**

Jméno, příjmení a podpis osoby, která autorizovanou konverzi dokumentu provedla:

**ILONA KOUBOVÁ**

Otisk úředního razítka:



135209928-7746-210120153120

### Poznámka:

*V době od uveřejnění seznamu zneplatněných certifikátů, vůči kterému byla ověřována platnost certifikátu 01 51 38 DE, do provedení autorizované konverze dokumentů mohlo dojít k zneplatnění certifikátu.*

*Kontrolu této doložky lze provést v centrální evidenci doložek přístupné způsobem umožňujícím dálkový přístup na adrese <https://www.czechpoint.cz/overovacidolozky>.*





# MĚSTSKÁ ČÁST PRAHA 8

## Úřad městské části

Odbor životního prostředí

7

**Sinpps s.r.o.**  
**Dvorecká 387/2**  
**147 00 Praha 4**

Číslo jednací:  
**MCP8 351265/2020**

Vaše značka:

Vyřizuje / telefon:  
**Laláková / 222805747**

V Praze dne:  
**26.11.2020**

Odbor životního prostředí Úřadu Městské části Praha 8 posoudil na základě žádosti společnosti Sinpps s.r.o. ze dne 18.11.2020 předloženou PD na akci **Revitalizace parku Dlážděnka** ze dne 09/2020, zpracovaná společností KOMON Architekti a vydává pro účely **stavebního povolení** ke shora uvedené stavbě ve smyslu § 4 odst. 2 zákona č. 183/2006 Sb. o územním plánování a stavebního řádu, ve znění pozdějších předpisů, z hlediska ochrany složek životního prostředí závazná stanoviska a vyjádření dle zákona č. 500/2004 Sb., správní řád, ve znění pozdějších předpisů:

- 1) **Z hlediska odpadového hospodářství dle § 79 odst. 4, zákona č. 185/2001 Sb., o odpadech a o změně některých dalších zákonů ve znění pozdějších předpisů, a obecně závazné vyhlášky č. 55/2000 Sb. hl. m. Prahy, kterou se vydává Statut hlavního města Prahy: 26.11.2020 – pí. Laláková**

Úřad městské části Praha 8, odbor životního prostředí jako věcně a místně příslušný orgán veřejné správy na úseku odpadového hospodářství dle **§ 79 odst. 4 zákona o odpadech**, § 32 odst. 2 zákona č. 131/2000 Sb., o hlavním městě Praze, v platném znění a obecně závazné vyhlášky č. 55/2000 Sb. hl. m. Prahy, kterou se vydává Statut hl. m. Prahy, v platném znění (příloha č. 4 část A) **souhlasí z hlediska nakládání s odpady s povolením uvedeného stavebního záměru.**

### Odůvodnění

Dne 18.11.2020 obdržel Úřad městské části Praha 8, odbor životního prostředí písemnou žádost společnosti Sinpps s.r.o., Dvorecká 387/2, 147 00 Praha 4 o vydání závazného stanoviska dle § 79 odst. 4 zákona 185/2001 Sb., o odpadech ke stavebnímu povolení. Součástí předložené žádosti je projektová dokumentace na akci s názvem „Revitalizace parku Dlážděnka“, zpracovaná společností KOMON Architekti, Zenklova 24/54, 180 00 Praha 8, datovaná 09/2020.

Předmětem projektu je celková revitalizace parku Na Dlážděnce, včetně oplocení, veřejného osvětlení, komunikací, zpevněných ploch a přípojek v k.ú. Libeň.

Odpady vzniklé ze stavební činnosti budou zařazeny podle druhu a kategorií, důsledně tříděny a odstraněny vhodným způsobem dle zákona o odpadech. Upozorňujeme na ustanovení § 10 až § 16 zákona o odpadech (zejména § 12 odst. 4 „Každý je povinen zjistit, zda osoba, které předává odpady, je k jejich převzetí podle tohoto zákona oprávněna.“). Veškerý stavební odpad po vytrídění nebezpečných složek bude v maximální možné míře recyklován v recyklačním zařízení.



K oznámení o užívání stavby, popř. ke kolaudačnímu souhlasu nebo při závěrečné kontrolní prohlídce musí být předloženy doklady o způsobu odstranění odpadů ze stavební činnosti, pokud jejich další využití není možné.

Toto je závazné stanovisko dle ust. § 149 zákona č. 500/2004 Sb., správní řád, ve znění pozdějších předpisů.

### **Poučení**

Obsah závazného stanoviska je závazný pro výrokovou část rozhodnutí vydaného podle zvláštních předpisů. Podle ust. § 149 odst. 1 zákona č. 500/2004 Sb., správní řád, ve znění pozdějších předpisů není závazné stanovisko samostatným rozhodnutím a nelze se proti němu odvolat. Obsah závazného stanoviska lze napadnout v rámci odvolání proti rozhodnutí stavebního úřadu, které umožní, aby toto závazné stanovisko bylo v souladu s ustanovením § 149 odst. 4 správního řádu přezkoumáno.

**2) Z hlediska ochrany ovzduší dle § 11 odst. 3, zákona č. 201/2012 Sb., o ochraně ovzduší ve znění pozdějších předpisů, a obecně závazné vyhlášky č. 55/2000 Sb. hl. m. Prahy, kterou se vydává Statut hlavního města Prahy: 25.11.2020 – pí. Joannidisová**

Z hlediska ochrany ovzduší nejsou předmětným stavebním záměrem námi chráněné zájmy dotčeny.

Toto je vyjádření dle ust. § 154 zákona č. 500/2004 Sb., správní řád, ve znění pozdějších předpisů.

**3) Z hlediska ochrany přírody podle zákona č. 114/1992 Sb., o ochraně přírody a krajiny, ve znění pozdějších předpisů, a obecně závazné vyhlášky č. 55/2000 Sb. hl. m. Prahy, kterou se vydává Statut hlavního města Prahy: 25.11.2020 – Ing. Hájková**

Realizace předmětného záměru dle předložené projektové dokumentace **klade požadavky na odstranění dřevin** rostoucích mimo les ve smyslu vymezení pojmů dle ustanovení § 3 odst. 1 písm. i) zákona. Povolení ke kácení některých dřevin již bylo vydáno OURV ÚMČ Praha 8 v rozhodnutí o umístění stavby dne 20. 8. 2020, pod č.j. MCP8 201729/2020. Nad rámec již povolených dřevin jsou v kolizi se stavbou další dřeviny, které překračují charakteristiky a velikosti stanovené v § 3 vyhlášky č. 189/2013 Sb., o ochraně dřevin a povolování jejich kácení, a podléhají tak povolovacímu režimu dle zákona.

Z ustanovení § 8 odst. 6 zákona o ochraně přírody a krajiny vyplývá, že v případech, kdy bylo územní rozhodnutí již vydáno, se postupuje podle § 8 odst. 1 zákona o ochraně přírody a krajiny (je vedeno správní řízení o kácení dřevin).

Žádost o povolení ke kácení dřevin podle § 8 odst. 1 zákona musí splňovat náležitosti žádosti o povolení kácení dřevin vyplývající z ustanovení § 4 odst. 1 vyhlášky č. 189/2013 Sb.

Při realizaci stavby doporučujeme využít postupů v souladu s obsahem ČSN 83 9061 Technologie vegetačních úprav v krajině-Ochrana stromů, porostů a vegetačních ploch při stavebních pracích a dle arboristického standardu Ochrana dřevin při stavební činnosti SPPK A01 002:2017.

Upozornujeme, že dřeviny jsou dle § 7 odst. 1 zákona chráněny před poškozováním a ničením.

Toto je vyjádření dle ustanovení § 154 zákona č. 500/2004 Sb., správní řád, ve znění pozdějších předpisů.

4) Z hlediska ochrany zemědělského půdního fondu dle § 15 písm. n) zákona č. 334/1992 Sb., o ochraně zemědělského půdního fondu ve znění pozdějších předpisů, a obecně závazné vyhlášky č. 55/2000 Sb. hl. m. Prahy, kterou se vydává Statut hlavního města Prahy: 25.11.2020 – Ing. Hájková

K projektové dokumentaci předložené ke stavebnímu řízení na stavbu s názvem „Revitalizace parku Dlážděnka, Praha 8 – Libeň“ nemáme připomínky.

Toto je vyjádření dle ustanovení § 154 zákona č. 500/2004 Sb., správní řád, ve znění pozdějších předpisů.

MĚSTSKÁ ČÁST PRAHA 8

Úřad městské části

odbor životního prostředí

Zenklova 1/35 (2)

180 48 Praha 8 - Libeň

Václav Knejtl

pověřen vedením odboru životního prostředí

Na vědomí:

- OV - ÚMČ Praha 8

Co:

spis 3020



# MĚSTSKÁ ČÁST PRAHA 8

## Úřad městské části

Odbor životního prostředí  
oddělení výkonu státní správy, kontroly a přestupků

**Sinpps s.r.o.**  
**Dvorecká 387/2**  
**147 00 Praha 4**

Číslo jednací:      Vaše značka:  
**MCP8 076899/2018**  
**SZ MCP8 062411/2018/2**

Vyřizuje / telefon:  
**Vodička / 222805790**

V Praze dne:  
**27.03.2018**

## Z Á V A Z N Ě S T A N O V I S K O

Úřad městské části Praha 8 jako příslušný orgán ochrany přírody ve smyslu ustanovení § 8 odst. 6 a § 76 odst. 1 písm. a) zákona č. 114/1992 Sb., o ochraně přírody a krajiny, ve znění pozdějších předpisů (dále jen zákon o ochraně přírody a krajiny) ve spojení s ustanovením § 32 odst. 1 zákona č. 131/2000 Sb., o hlavním městě Praze, ve znění pozdějších předpisů, a § 3 odst. 1 a přílohou č. 3 obecně závazné vyhlášky č. 55/2000 Sb. hl. m. Prahy, kterou se vydává Statut hlavního města Prahy, ve znění pozdějších předpisů, na základě žádosti společnosti Sinpps s.r.o., IČ: 62584332, sídlem Dvorecká 387/2, 147 00 Praha 4, jež zastupuje na základě plné moci vlastníky předmětných pozemků, tj. Česká republika příslušnost hospodařit s majetkem státu Česká správa sociálního zabezpečení, IČ: 00006963, Křížová 1292/25, 150 00 Praha 5 - Smíchov a HLAVNÍ MĚSTO PRAHA, IČ: 00064581, Mariánské náměstí 2/2, 110 00 Praha 1 - Staré Město svěřená správa nemovitostí ve vlastnictví obce Městská část Praha 8, IČ: 00063797, Zenklova 1/35, 180 00 Praha 8 – Libeň, o závazné stanovisko ke kácení dřevin rostoucích mimo les na pozemku parc. č. 699/1 k. ú. Libeň a parc. č. 699/2 k. ú. Libeň pro účely společného územního a stavebního řízení vedeného pro stavbu „Revitalizace parku Dlážděnka“ dle přiložené projektové dokumentace REVITALIZACE PARKU DLÁŽDĚNKA, zhotovitel Ing. arch. Lucie Roubalová, 20. 12. 2017, vydává jako dotčený orgán ochrany přírody dle § 8 odst. 6 zákona toto **závazné stanovisko**:

### I. s o u h l a s í

- s kácením 1 ks dřeviny druhového zastoupení hloh jednosemenný (*Crataegus monogyna*) o obvodu kmene ve výšce 130 cm nad zemí 84 cm a 64 cm (poř. č. 43), 1 ks dřeviny druhového zastoupení javor jasanolistý (*Acer negundo*) o obvodu kmene 90 cm (poř. č. 65), 1 ks dřeviny druhového zastoupení trnovník akát (*Robinia pseudoacacia*) o obvodu kmene 99 cm (poř. č. 66), 1 ks dřeviny druhového zastoupení smrk ztepilý (*Picea abies*) o obvodu kmene 105 cm (poř. č. 94), vše na pozemku parc. č. 699/1 k. ú. Libeň;

- s kácením 5 ks dřevin druhového zastoupení bříza bělokorá (*Betula pendula*) o obvodech kmenů ve výšce 130 cm nad zemí 85 cm (poř. č. 1), 88 cm (poř. č. 15), 106 cm (poř. č. 17), 107 cm (poř. č. 22) a 101 cm (poř. č. 30), 2 ks dřevin druhového zastoupení trnovník akát (*Robinia pseudoacacia*) o obvodech kmenů 80 cm (poř. č. 5) a 98 cm (poř. č. 8), 1 ks dřeviny druhového zastoupení lípa malolistá (*Tilia cordata*) o obvodu kmene 102 cm (poř. č. 28), 1 ks dřeviny druhového zastoupení javor jasanolistý (*Acer negundo*) o obvodu kmene 100 cm (poř. č. 32);
- s kácením zapojeného porostu o celkové výměře cca 2 500 m<sup>2</sup>, nejčastěji zastoupen rodem trnovník (*Robinia*) a javor (*Acer*).

Nedílnou součástí tohoto závazného stanoviska je situační zakres dřevin navržených ke kácení. (viz příloha č.1 – Výsadba a kácení v katastrální mapě).

Závazné stanovisko se vydává za těchto podmínek:

1. Kácení je možné až po vzniku práva provést výše uvedený stavební záměr podle zákona č. 183/2006 Sb., o územním plánování a stavebním řádu (stavební zákon), ve znění pozdějších předpisů.
2. Kácení je nezbytné provést v období vegetačního klidu (tj. čas přirozeného útlumu fyziologických a ekologických funkcí dřevin, zpravidla od 1. 11. do 31. 3.). V případě, že nelze tento termín bezpečně dodržet, tak musí být zajištěno před samotným kácením provedení vizuální kontroly dřevin (odbornou osobou) kvůli případnému zahnízdění ptáků.

## II. s t a n o v u j e

### 1. povinnost provedení náhradní výsadby na pozemku parc. č. 699/1 v k. ú. Libeň v následujícím složení:

- 9 ks dřevin druhového zastoupení javor mléč (*Acer platanoides*);
- 1 ks dřeviny druhového zastoupení javor červený (*Acer rubrum*);
- 3 ks dřevin druhového zastoupení javor amurský (*Acer ginnala*);
- 3 ks dřevin druhového zastoupení javor babyka (*Acer campestre*);
- 1 ks dřeviny druhového zastoupení jírovec maďal (*Aesculus hippocastanus*);
- 6 ks dřevin druhového zastoupení bříza papírovitá (*Betula papyrifera*);
- 3 ks dřevin druhového zastoupení dub cer (*Quercus cerris*);
- 4 ks dřevin druhového zastoupení lípa zelená (*Tilia euchlora*).

### 2. povinnost provedení náhradní výsadby na pozemku parc. č. 699/2 v k. ú. Libeň v následujícím složení:

- 2 ks dřevin druhového zastoupení dub cer (*Quercus cerris*);
- 3 ks dřevin druhového zastoupení lípa zelená (*Tilia euchlora*).

Nedílnou součástí tohoto závazného stanoviska je situační zakres dřevin navržených k vysazení (viz příloha č.1 – Výsadba a kácení v katastrální mapě).

Náhradní výsadba bude provedena za těchto podmínek:



1. Výsadba bude ukončena nejpozději do vydání kolaudačního souhlasu na stavbu „Revitalizace parku Dlážděnka, Praha 8“.
2. Náhradní výsadba bude provedena ve vhodných agrotechnických obdobích pro výsadby a realizace dle arboristických standardů - výsadba stromů SPPK A02 001 :2013.
3. Stromy budou mít průběžný terminál a bude proveden výchovný povýsadbový řez.
4. Nově vysazené dřeviny budou mít obvod kmínku minimálně 14 – 16 cm.
5. Stromy budou zabezpečeny dřevěnými podpěrami proti pádu a jejich kmeny budou chráněny vhodným opatřením.
6. Následná 5 letá péče o dřeviny bude realizována po určenou dobu těmito opatřeními: pravidelná zálivka, hnojení, pravidelná kontrola, včasné ošetření eventuálních poranění a v případě uhynutí některé z dřevin jejím nahrazením stejným druhem a velikostí.

## Odůvodnění

Orgán ochrany přírody obdržel dne 8. 3. 2018 žádost od společnosti Sinpps s.r.o, IČ: 62584332, sídlem Dvorecká 387/2, 147 00 Praha 4 (dále jen žadatel) o závazné stanovisko ke kácení celkem 13 ks dřevin a cca 2 500 m<sup>2</sup> zapojeného porostu z důvodu kolize se stavbou „Revitalizace parku Dlážděnka“. Žadatel předložil OŽP ÚMČ Praha 8 všechny předepsané doklady v souladu s ustanovením § 4 vyhlášky č. 189/2013 Sb., o ochraně dřevin a povolování jejich kácení.

Dne 15. 3. 2018 provedl orgán ochrany přírody ohledání dřevin na místě, byl sepsán protokol a pořízena fotodokumentace. Dřeviny pořadových čísel 43, 65, 66, 94 a zapojený porost o celkové výměře cca 2 500 m<sup>2</sup> rostou na pozemku parc. č. 699/1 v k. ú. Libeň, dále dřeviny označené poř. čísl 1, 5, 8, 15, 17, 22, 28, 30 a 32 se nalézají na pozemku parc. č. 699/2 k. ú. Libeň. Všechny výše uvedené dřeviny rostou v parku Dlážděnka, jež se nachází v blízkosti frekventované ulice Trojská a ulice Na Dlážděnce. Dle žádosti a situace se zákresem stavby jsou tyto dřeviny v kolizi s plánovanou stavbou „Revitalizace parku Dlážděnka“.

Dřeviny vykazují značné známky defektů (např. napadení blíže nedeterminovanou infekcí, suché koruny a větve, zřetelná tlaková větvení, u většiny bříz chybí terminální vrcholy, atd.). Celkově trpí dřeviny úbytkem fyziologické vitality. Mírně či více narušenu vitalitu má většina předmětných stromů. Estetická i funkční hodnota je u mnohých jedinců výrazně snížena vlivem zhoršeného zdravotního stavu. Většina z výše uvedených dřevin je na lokalitě nevhodná či neperspektivní z hlediska budoucích funkcí v parku, jedná se především o dožívající stromy nebo náletové dřeviny. Dotčený stav dřevin je blíže určen v dendrologickém průzkumu ze dne 15. 7. 2017, jež vypracoval pan David Hora, DiS. pro Treewalker s. r. o. (Dendrologický průzkum č. 15-07-17). Ze závěru průzkumu vyplývá: *„Největší problém u hodnocených stromů shledávám v plošném úbytku fyziologické vitality související s přísuškem. U stromů je patrné, že jde o dynamický proces akcelerovaný přísuškem v letech 2015 a 2016. Klesající fyziologická vitalita se projevuje jak ve změně morfologie korun stromů, tak ve zvýšeném množství odumírajících větví, které se z důvodu vysokého provozního zatížení dále propisuje do potřeb častějšího provádění řezů bezpečnostních.“* Dále je v dendrologickém průzkumu uvedeno: *„Další vývoj vitality bude záležet na distribuci srážek a doplnění podzemní vody. Pokud nedojde ke zlepšení množství a distribuce srážek, je možné v dalších letech očekávat u těchto stromů další úbytek vitality a odumírání. Pozitivní dopad mohou mít systematická opatření pro zachování srážek a snižování odtoku srážkové vody stejně jako úprava technologií péče o*



*travnaté plochy apod. Velice významné je doplnění nové generace stromů, které budou na změněné podmínky adaptované.*

Zájem na pokácení výše uvedených dřevin převyšuje konkurující veřejný zájem na jejich zachování. Po komplexním zhodnocení dřevin a po posouzení závažnosti důvodů je závažným důvodem pro pokácení dřevin kolizní stav se stavbou „Revitalizace parku Dlážděnka“. Dalším neméně důležitým důvodem je zhoršený zdravotní stav většiny dřevin. Vzhledem ke skutečnosti, že se předmětní jedinci nacházejí v hojně navštěvovaném parku s dětským hřištěm, tak je zapotřebí brát v úvahu i provozní bezpečnost dané lokality. V případě, že by došlo k selhání nějakého stromu, tak zde hrozí vysoká míra rizika, že bude poškozeno zdraví či majetek zdejších návštěvníků. Estetický a funkční význam dřevin rostoucích mimo les nepřevážil nad důvody pro jejich pokácení. Po vyhodnocení funkčního a estetického významu dřevin bylo rozhodnuto tak, jak je uvedeno ve výrokové části tohoto závazného stanoviska.

Protože důvodem kácení je kolize se stavebním záměrem, stanoví orgán ochrany přírody podmínku, že kácení je možné až po vzniku práva provést stavební záměr podle stavebního zákona, aby bylo zamezeno kácení v případě, že by tento záměr nebyl realizován. Tento požadavek vyplývá z ust. § 7 zákona, podle nějž jsou dřeviny chráněny před poškozováním a ničením.

V souladu s ust. § 5 vyhlášky č. 189/2013 Sb., o ochraně dřevin a povolování jejich kácení, ve znění pozdějších předpisů, podle nějž se kácení dřevin provádí zpravidla v období jejich vegetačního klidu, přičemž obdobím vegetačního klidu se rozumí období přirozeného útlumu fyziologických a ekologických funkcí dřeviny, stanoví orgán ochrany přírody podmínku, že kácení lze provést pouze v tomto období. Avšak v případě, že nelze tento termín bezpečně dodržet, tak musí být zajištěno před samotným kácením provedení vizuální kontroly dřevin (odbornou osobou) kvůli případnému zahnízdění ptáků.

Podle ust. § 9 odst. 1 věty první zákona o ochraně přírody a krajiny lze v rozhodnutí o povolení kácení dřevin uložit žadateli přiměřenou náhradní výsadbu ke kompenzaci ekologické újmy vzniklé pokácením dřevin. Současně lze podle věty druhé citovaného ustanovení uložit následnou péči o dřeviny po nezbytně nutnou dobu, nejvýše však na dobu pěti let.

Vzhledem ke skutečnosti, že předmětné dřeviny rostou v blízkosti frekventované ulice Trojská a ulice Na Dlážděnce v pražské Libni, tak plní nezastupitelnou funkci z hlediska městské zeleně. Rovněž plní důležitou roli z hlediska svých mimoprodukčních funkcí (tj. tvoří biotopy pro živočichy, zachycují prach, vytvářejí příznivé mikroklima atd.). Na základě výše uvedeného a příslušných ustanovení orgán ochrany přírody požaduje ke kompenzaci vzniklé ekologické újmy uložení náhradní výsadby na pozemku parc. č. 699/1 v k. ú. Libeň v celkovém počtu 30 ks dřevin (9 ks dřevin druhového zastoupení javor mlč, 1 ks dřeviny druhového zastoupení javor červený, 3 ks dřevin druhového zastoupení javor amurský, 3 ks dřevin druhového zastoupení javor babyka, 1 ks dřeviny druhového zastoupení jírovec maďal, 6 ks dřevin druhového zastoupení bříza papírovitá, 3 ks dřevin druhového zastoupení dub cer, 4 ks dřevin druhového zastoupení lípa zelená) a na pozemku parc. č. 699/2 v k. ú. Libeň v celkovém počtu 5 ks dřevin (2 ks dřevin druhového zastoupení dub cer a 3 ks dřevin druhového zastoupení lípa zelená). Při posuzování přiměřenosti náhradní výsadby vzal orgán ochrany přírody v úvahu zejména její druhovou skladbu, požadovanou velikost nově vysazovaných dřevin a také jejich množství a následnou péči. Žadatel sám ve své žádosti předložil výše uvedený návrh náhradní výsadby.

Orgán ochrany přírody vyhodnotil tento návrh jako adekvátní za vzniklou ekologickou újmu, proto byla tato výsadba žadatelům v závazném stanovisku uložena.

Za účelem zajištění vymahatelnosti provedení náhradní výsadby požaduje orgán ochrany přírody provedení náhradní výsadby ve stanovené lhůtě, tj. do vydání kolaudačního souhlasu na stavbu „Revitalizace parku Dlážděnka, Praha 8“. Tuto lhůtu považuje orgán ochrany přírody za přiměřenou k tomu, aby vzniklá ekologická újma byla kompenzována a současně aby žadatel měl dostatečný časový prostor pro pořízení konkrétních dřevin a pro nalezení vhodného agrotechnického termínu pro jejich výsadbu. Pro zajištění řádných podmínek pro růst nově vysazených dřevin požaduje správní orgán provedení náhradní výsadby v souladu s příslušnými technickými normami ČSN.

Dále orgán ochrany přírody požaduje uložení následné péče o dřeviny po dobu pěti let. Horní hranici délky této péče zvolil orgán ochrany přírody z toho důvodu, aby byl zabezpečen zdárný růst a vývoj předmětných dřevin.

### **Poučení**

Toto je závazné stanovisko ve smyslu § 149 správního řádu a § 4 stavebního zákona. Podle ust. § 149 správního řádu není závazné stanovisko samostatným rozhodnutím a nelze se proti němu odvolat. Obsah závazného stanoviska je závazný pro výrokovou část rozhodnutí vydaného podle zvláštních předpisů. Obsah závazného stanoviska lze napadnout v rámci odvolání proti rozhodnutí stavebního úřadu.

*„otisk úředního razítka“*

*„podepsáno elektronicky“*  
Mgr. Jindřiška Ziatřková  
vedoucí odboru životního prostředí

**CO: - ref**

### **Na vědomí:**

- OÚRV ÚMČ Praha 8, Zenklova 1/35, 180 00 Praha 8 - Libeň

### **Příloha:**

1. Výsadba a kácení v katastrální mapě

## Doložka konverze na žádost do dokumentu v listinné podobě

Tento dokument v listinné podobě, který vznikl pod pořadovým číslem 104425\_002936 převedením z dokumentu obsaženého v datové zprávě, skládajícího se z 5 listů, se shoduje s obsahem dokumentu, jehož převedením vznikl.

Autorizovanou konverzí dokumentu se nepotvrzuje správnost a pravdivost údajů obsažených v dokumentu a jejich soulad s právními předpisy.

Vstupující dokument obsažený v datové zprávě byl podepsán zaručeným elektronickým podpisem založeným na kvalifikovaném certifikátu vydaném kvalifikovaným poskytovatelem služeb vytvářejících důvěru a platnost zaručeného elektronického podpisu byla ověřena dne 09.04.2018 v 10:53:58. Zaručený elektronický podpis byl shledán platným ve smyslu ověření integrity dokumentu, tzn. dokument nebyl změněn, a ověření platnosti kvalifikovaného certifikátu bylo provedeno vůči poslednímu zveřejněnému seznamu zneplatněných kvalifikovaných certifikátů vydanému k datu 09.04.2018 09:33:05. Údaje o zaručeném elektronickém podpisu: číslo kvalifikovaného certifikátu 25 AA 40, kvalifikovaný certifikát byl vydán kvalifikovaným poskytovatelem služeb vytvářejících důvěru PostSignum Qualified CA 2, Česká pošta, s.p. [IČ 47114983] pro podepisující osobu (označující osobu) Mgr. Jindřiška Ziat'ková, vedoucí odboru, Odbor životního prostředí, 4220, Městská část Praha 8 [IČ 00063797]. Elektronický podpis nebyl označen časovým razítkem.

Vystavil: Česká pošta, s.p.

Pracoviště: Praha 42

Česká pošta, s.p. dne 09.04.2018

Jméno, příjmení a podpis osoby, která autorizovanou konverzi dokumentu provedla:  
NADĚŽDA BROŽOVÁ

Otisk úředního razítka:



### Poznámka:

V době od uveřejnění seznamu zneplatněných kvalifikovaných certifikátů, vůči kterému byla ověřována platnost kvalifikovaného certifikátu 25 AA 40, do provedení autorizované konverze dokumentů mohlo dojít k zneplatnění kvalifikovaného certifikátu.

Kontrolu této doložky lze provést v centrální evidenci doložek přístupné způsobem umožňujícím dálkový přístup na adrese <https://www.czechpoint.cz/overovacidoložky>.





# MĚSTSKÁ ČÁST PRAHA 8

## Úřad městské části

odbor dopravy  
oddělení dopravního rozvoje

**Sinpps s.r.o.**  
**Dobrušská 1805/57**  
**147 00 Praha**

Spisová značka:  
**SZ MCP8 024513/2021/2**

Číslo jednací:  
**MCP8 024513/2021**

Vaše značka:

Vyřizuje / telefon:  
**Jana Herberová / 222805708**

V Praze dne:  
**25.01.2021**

### **Závazné stanovisko k projektové dokumentaci stavby z hlediska dopravy pro účely stavebního řízení**

**ve věci: Revitalizace parku Dlážděnka, Praha 8**

Úřad městské části Praha 8, odbor dopravy, jako silniční správní úřad, příslušný podle § 40, odst. 5, zákona č. 13/1997 Sb., o pozemních komunikacích (ve znění pozdějších předpisů) a obecně závazné vyhlášky č. 55/2000 Sb. hl. m. Prahy, kterou se vydává Statut hlavního města Prahy, v platném znění, a zároveň jako dotčený orgán státní správy podle ustanovení § 136 a 149 zákona č. 500/2004 Sb., správní řád,

#### **vydává souhlasné závazné stanovisko**

k projektové dokumentaci stavby z 09/2020, týkající se revitalizace parku Dlážděnka, Praha 8.

Dopravní připojení staveništního vjezdu je povoleno námi vydaným rozhodnutím čj.: MCP8 352012/2020, ze dne 30. 11. 2020, s nabytím právní moci 21. 12. 2020.

#### **Toto závazné stanovisko se vydává za podmínek:**

1. V případě omezení provozu na místních komunikacích investor požádá minimálně 30 dnů před zahájením stavebních prací náš silniční správní úřad podle § 25 zákona č. 13/1997 Sb., o pozemních komunikacích (ve znění pozdějších předpisů) o vydání rozhodnutí na zvláštní užívání komunikací.
  2. Po celou dobu provádění stavebních prací investor zajistí údržbu a čištění komunikací stavbou dotčených.
  3. Při realizaci je nutno zajistit přístup k objektům, vjezd dopravní obsluhy a pohotovostním vozidlům.
- **Vyjádření nevyžaduje posouzení oddělení dopravních staveb OÚRV našeho úřadu (§ 94j stavebního zákona).**

**Upozornění:**

Upozorňujeme, že užívání místní komunikace jiným, než obvyklým způsobem povoluje zdejší silniční správní úřad s předchozím souhlasem vlastníka dotčené komunikace a příslušného orgánu Policie ČR podle § 25 zákona č. 13/1997 Sb., o pozemních komunikacích (ve znění pozdějších předpisů).

**Odůvodnění:**

Dne 15. 1. 2021 podal, na základě plné moci žadatel společnost Sinpps s.r.o., Dobrušská 1805/5, 147 00 Praha 4, IČ 62584332, žádost o vydání závazného stanoviska z hlediska dopravy pro potřeby stavebního řízení na akci „Revitalizace parku Dlážděnka, Praha 8“.

Odbor dopravy ÚMČ Praha 8, příslušný silniční správní úřad jako dotčený orgán, žádost posoudil z hlediska širších dopravních vztahů a vlivu záměru na stávající komunikační síť a bezpečnost a plynulost silničního a pěšího provozu jak v době výstavby, tak po jejím uvedení do provozu.

**Poučení o opravném prostředku:**

Proti tomuto závaznému stanovisku **nelze** v souladu s ustanovením § 149 odst. 1 zákona č. 500/2004 Sb., správní řád, ve znění pozdějších předpisů, **podat samostatné odvolání**, neboť tento úkon není samostatným rozhodnutím. Pokud toto závazné stanovisko znemožňuje vyhovět výše uvedené žádosti, příslušný správní orgán, který rozhoduje ve věci samé, v souladu s ustanovením § 149 odst. 3 správního řádu nebude provádět další dokazování a žádost zamítne. Až proti rozhodnutí příslušného správního orgánu je možné podat odvolání, které umožní, aby bylo v souladu s ustanovením § 149 odst. 4 správního řádu přezkoumáno toto závazné stanovisko.

Michal Komenda  
pověřen vedením odboru dopravy

Co: spis

Za správnost vyhotovení odpovídá: Jana Herberová

## Doložka konverze na žádost do dokumentu v listinné podobě

Tento dokument v listinné podobě, který vznikl pod pořadovým číslem **101006\_053692** převedením z dokumentu obsaženého v datové zprávě, skládajícího se z **2** listů, se shoduje s obsahem dokumentu, jehož převedením vznikl.

Autorizovanou konverzí dokumentu se nepotvrzuje správnost a pravdivost údajů obsažených v dokumentu a jejich soulad s právními předpisy.

Vstupní dokument obsažený v datové zprávě byl podepsán kvalifikovaným elektronickým podpisem a platnost kvalifikovaného elektronického podpisu byla ověřena dne 01.02.2021 v 15:39:55. Kvalifikovaný elektronický podpis byl shledán platným (dokument nebyl změněn) a ověření platnosti kvalifikovaného certifikátu pro elektronický podpis bylo provedeno vůči zveřejněnému seznamu zneplatněných certifikátů vydanému k datu 01.02.2021 14:32:38. Údaje o kvalifikovaném elektronickém podpisu: číslo kvalifikovaného certifikátu pro elektronický podpis **01 54 5C 76**, kvalifikovaný certifikát pro elektronický podpis byl vydán kvalifikovaným poskytovatelem služeb vytvářejících důvěru **PostSignum Qualified CA 4, Česká pošta, s.p.** pro podepisující osobu **Michal Komenda, Vedoucí odboru - pověřený, Odbor dopravy, 3437, Městská část Praha 8**. Uznávaný elektronický podpis byl označen platným kvalifikovaným časovým razítkem nebo kvalifikovaným elektronickým časovým razítkem vydaným kvalifikovaným poskytovatelem. Platnost časového razítka byla ověřena dne 01.02.2021 v 15:39:55. Údaje o časovém razítku: datum a čas **27.01.2021 15:13:00**, číslo kvalifikovaného certifikátu pro časové razítko **01 40 71 A1**, časové razítko bylo vydáno kvalifikovaným poskytovatelem **PostSignum Qualified CA 5, Česká pošta, s.p.**

Vystavil: **Česká pošta, s.p.**

Pracoviště: **Praha 1**

**Česká pošta, s.p. dne 01.02.2021**

Jméno, příjmení a podpis osoby, která autorizovanou konverzi dokumentu provedla:

**ILONA STEKLÁ**

Otisk úředního razítka:



135526559-19556-210201153931

### Poznámka:

Kontrolu této doložky lze provést v centrální evidenci doložek přístupné způsobem umožňujícím dálkový přístup na adrese <https://www.czechpoint.cz/overovacidolozky>.

# MĚSTSKÁ ČÁST PRAHA 8

## Úřad městské části

odbor dopravy  
oddělení dopravního rozvoje

**Sinpps, s.r.o.**  
**Dobrušská 1805/5**  
**147 00 Praha 4**

Spisová značka:  
**SZ MCP8 352012/2020/2**

Číslo jednací:  
**MCP8 352012/2020**

Vaše značka:

Vyřizuje / telefon:  
**Jana Herberová/ 222805708**

V Praze dne:  
**30.11.2020**

### Rozhodnutí

#### Výrok:

Úřad městské části Praha 8, odbor dopravy, jako silniční správní úřad, příslušný podle § 40 odst. 5, zákona č. 13/1997 Sb., o pozemních komunikacích (ve znění pozdějších předpisů) a obecně závazné vyhlášky č. 55/2000 Sb. hl. m. Prahy, kterou se vydává Statut hlavního města Prahy, v platném znění, se souhlasem Policie ČR, Krajského ředitelství policie hl. m. Prahy, odboru služby dopravní policie čj.: KRPA-269919-1/Čj-2020-0000DŽ ze dne 2. 11. 2020 a vlastníka (správce) komunikace TSK hl. m. Prahy a.s., čj.: TSK/01758/18/5110/Me ze dne 6. 4. 2018, vydává toto rozhodnutí.

Podle ustanovení § 10 odst. 1 zákona č. 13/1997 Sb., o pozemních komunikacích (ve znění pozdějších předpisů) se **povoluje připojení** sousední nemovitosti - **staveništního vjezdu** na hlavní parkovou komunikaci (NN285) parc. č. 3762, Prádova x Nad Hercovkou, Kubišova x Bublíkova, na Dlážděnce – revitalizace parku Dlážděnka k. ú. Libeň, v Praze 8, žadateli:

**Sinpps s.r.o.**  
**Dobrušská 1805/5**  
**147 00 Praha 4**  
**IČ: 62584332**

zplnomocněnému na základě plné moci ze dne 10. 1. 2018 Ing. arch. Martinem Gaberlem, U Libeňského pivovaru 1612/12, 180 00 Praha 8 – Libeň, zplnomocněnému na základě plné moci ze dne 21. 6. 2017 MČ Praha 8, Zenklova 35, 1802 48 Praha 8.

Platnost tohoto rozhodnutí je omezena do 30. 11. 2020, pokud do této doby nebude vydáno rozhodnutí o umístění stavby. Nebude-li v době platnosti rozhodnutí o umístění stavby požádáno o stavební povolení, končí platnost tohoto rozhodnutí současně s platností rozhodnutí o umístění stavby. Nebude-li stavba zahájena v době platnosti stavebního povolení, končí platnost tohoto rozhodnutí současně s platností stavebního povolení.



**Toto rozhodnutí se vydává za podmínek:**

MCP8 352012/2020

1. Připojení bude provedeno v souladu s projektovou dokumentací.
2. Je nutno splnit podmínky správců inženýrských sítí z hlediska ochrany těchto sítí a správce komunikace z hlediska ochrany této komunikace.

**Odůvodnění:**

Rozhodnutí o připojení bylo vydáno se souhlasem Policie ČR, Krajského ředitelství policie hl. m. Prahy, odboru služby dopravní policie, na základě doložené žádosti čj.: --- ze dne 29. 9. 2020, doplněné na základě námi vydané Výzvy a usnesení ze dne 12. 11. 2020, doplnění žádosti ze dne 19. 11. 2020 a po zjištění, že povolená úprava v dopravní situaci je z veřejného zájmu únosná.

**Poučení:**

Proti tomuto rozhodnutí lze podat odvolání podle § 81 odst. 1 zákona č. 500/2004 Sb., správní řád, do 15 dnů ode dne oznámení rozhodnutí k Magistrátu hl. m. Prahy, prostřednictvím zdejšího odboru.



Mgr. Ing. Jaroslav Kašpárek  
vedoucí odboru dopravy

Vydání tohoto rozhodnutí podléhá podle zákona č. 634/2004 Sb., o správních poplatcích a jeho přílohy sazebníku správních poplatků část II, položka 36, zaplacení správního poplatku před vydáním tohoto rozhodnutí podle § 5 odst. 2 téhož zákona.

**Úřad Městské části Praha 8, odbor dopravy upouští od vybrání správního poplatku v plném rozsahu podle § 8, odst. 5, zákona č. 634/2004 Sb., o správních poplatcích.**

Příloha: situace

**Rozdělovník:**

Doručuje se účastníkům řízení:

Sinpps, s.r.o., Dobrušská 1805/5, 147 00 Praha 4  
TSK hl. m. Prahy, Řásnovka 770/8, 110 15 Praha 1 – Staré Město

Dotčené orgány státní správy:

Policie ČR, KŘP hl. m. Prahy, OSDP, Kongresová 2, 140 21 Praha 4

Co: spis

Za správnost vyhotovení odpovídá: Jana Herberová



# MĚSTSKÁ ČÁST PRAHA 8

## ÚŘAD MĚSTSKÉ ČÁSTI

- Odbor územního rozvoje a výstavby -

Zenklova 35, 180 48 Praha 8

Spis.zn.: MCP8 014699/2018/OV.Mal

Praha, dne 7.3.2018

Č.jedn.: MCP8 061203/2018

Libeň/p 671/1

Vyřizuje: Málková Olga

### Věc: Revitalizace parku Dlážděnka, Praha, Libeň

Dopisem ze dne 16.1.2018 požádal zmocněnec uvedené stavby o závazné stanovisko dotčeného orgánu na úseku vodního hospodářství **pro účely územního řízení**. Stavba se dotýká pozemků parc. č. 671/1, 647/23, 647/21, 647/73, 647/22, 670/8, 670/39, 670/2, 699/2, 693, 3762, 670/7 v katastrálním území Libeň, hydrogeologický rajón 6250 - Proterozoikum a paleozoikum v povodí přítoků Vltavy, hydrologické číslo pořadí 1-12-01-0010.

Jedná se o rekonstrukci a rozšíření stávajícího parku, výstavbu nových hracích a odpočinkových ploch, výstavbu a doplnění pěších komunikací, revitalizaci zeleně a výstavbu přípojek vody, splaškové kanalizace a elektro k výhledovým veřejným toaletám.

Lokalita dotčená předloženým záměrem se nenachází v žádném z platně stanovených záplavových území vodních toků pro Q<sub>100</sub>, která kompetenčně přísluší vodoprávnímu úřadu.

**Investor:** Městská část Praha 8, zastoupená starostou Romanem Petrussem, IČO 00063797, Zenklova 1, 180 00 Praha,

kterého zastupuje Ing.arch. Martin Gaberle, IČO 02712717, U libeňského pivovaru 1612, 180 00 Praha a Ing.arch. Lucie Roubalová, IČO 74644220, Lumiérů 800, 152 00 Praha

které zastupuje Sinpps s.r.o., IČO 62584332, Dvorecká 387, 147 00 Praha

**Záměr:** Revitalizace parku Dlážděnka, Praha, Libeň

**Projektant:** Ing.arch. Martin Gaberle, IČO 02712717, U libeňského pivovaru 1612, ČKA 4925

Úřad městské části Praha 8, odbor územního rozvoje a výstavby, jako vodoprávní úřad příslušný podle § 106 zákona č. 254/2001 Sb., o vodách a o změně některých zákonů (vodní zákon), ve znění pozdějších předpisů (dále jen „vodní zákon“), dále pak místně příslušný vodoprávní úřad podle § 11 zákona č. 500/2004 Sb., správní řád, ve znění pozdějších předpisů (dále jen "správní řád") a podle ustanovení § 32 odst. 1 zákona č. 131/2000 Sb., o hlavním městě Praze, ve znění pozdějších předpisů (dále jen "vodoprávní úřad") jako **dotčený orgán na úseku vodního hospodářství podle § 104 odst. 9 vodního zákona, v souladu s § 149 správního řádu**

**v y d á v á**

**z á v a z n é s t a n o v í s k o :**

**Uvedený záměr, z hlediska zájmů chráněných vodním zákonem, j e m o ž n ý .**

**důvodnění:**

Vodoprávní úřad posoudil předloženou dokumentaci z hlediska zájmů chráněným vodním zákonem, zejména podle § 5 odst. 3 vodního zákona, který stanovuje povinnost stavebníka zabezpečit stavby zásobováním vodou, odváděním, čištěním, popřípadě jiným zneškodňováním odpadních vod z nich v souladu s tímto zákonem a zajistit vsakování nebo zadržování a odvádění srážkových vod v souladu se stavebním zákonem, a dospěl k závěru, že dokumentace výše uvedené požadavky splňuje.

Jiné zájmy chráněné vodním zákonem a jeho prováděcí předpisy nejsou předloženým záměrem dotčeny. Stavba se nenachází v (záplavovém území ani) v ochranném pásmu vodního zdroje.

**Upozornění:**

1. Žádost o územní rozhodnutí pro předmětnou stavbu, kde jsou likvidovány dešťové vody vsakem je třeba doložit řádným hydrogeologickým posudkem nebo vyjádřením.
2. Likvidací srážkových vod nesmí dojít k podmáčení okolních pozemků a objektů.

**Vodoprávní úřad dále uvádí:**

1. Stavba podle předložené dokumentace, nepodléhá dalšímu projednání podle vodního zákona.
2. Pro tuto stavbu není třeba souhlasu vodoprávního úřadu podle § 17 vodního zákona.

**Toto závazné stanovisko vodoprávního úřadu platí 2 roky od data vystavení.**

**Předložené podklady:**

- dokumentace pro vydání stanoviska z 11/2017, kterou zpracovali Ing.arch. Martin Gaberle, IČO 02712717, U libeňského pivovaru 1612 a 180 00 Praha a Ing.arch. Lucie Roubalová, IČO 74644220, Lumiérů 800, 152 00 Praha
- plná moc k zastupování stavebníka pro Ing. arch. Martina Baberle a Ing. arch. Lucii Roubalovou
- plná moc k zastupování pro společnosti Sinpps s.r.o.

Předloženou dokumentaci si ponecháváme jako součást spisového materiálu.

Ing. Pavel Kryštof  
vedoucí odboru územního rozvoje a výstavby



## Doložka konverze na žádost do dokumentu v listinné podobě

Tento dokument v listinné podobě, který vznikl pod pořadovým číslem **104425\_002907** převedením z dokumentu obsaženého v datové zprávě, skládajícího se z **3** listů, se shoduje s obsahem dokumentu, jehož převedením vznikl.

Autorizovanou konverzí dokumentu se nepotvrzuje správnost a pravdivost údajů obsažených v dokumentu a jejich soulad s právními předpisy.

Vstupující dokument obsažený v datové zprávě byl podepsán zaručeným elektronickým podpisem založeným na kvalifikovaném certifikátu vydaném kvalifikovaným poskytovatelem služeb vytvářejících důvěru a platnost zaručeného elektronického podpisu byla ověřena dne 12.03.2018 v 12:34:10. Zaručený elektronický podpis byl shledán platným ve smyslu ověření integrity dokumentu, tzn. dokument nebyl změněn, a ověření platnosti kvalifikovaného certifikátu bylo provedeno vůči poslednímu zveřejněnému seznamu zneplatněných kvalifikovaných certifikátů vydanému k datu 12.03.2018 10:55:55. Údaje o zaručeném elektronickém podpisu: číslo kvalifikovaného certifikátu **2E 98 97**, kvalifikovaný certifikát byl vydán kvalifikovaným poskytovatelem služeb vytvářejících důvěru **PostSignum Qualified CA 2, Česká pošta, s.p. [IČ 47114983]** pro podepisující osobu (označující osobu) **Ing. Pavel Kryštof, MBA, vedoucí odboru, Odbor územního rozvoje a výstavby, 3845, Městská část Praha 8 [IČ 00063797]**. Elektronický podpis nebyl označen časovým razítkem.

Vystavil: **Česká pošta, s.p.**

Pracoviště: **Praha 42**

**Česká pošta, s.p.** dne **12.03.2018**

**Jméno, příjmení a podpis osoby, která autorizovanou konverzi dokumentu provedla:**  
**NADEŽDA BROŽOVÁ**

**Otisk úředního razítka:**



---

### Poznámka:

*V době od uveřejnění seznamu zneplatněných kvalifikovaných certifikátů, vůči kterému byla ověřována platnost kvalifikovaného certifikátu 2E 98 97, do provedení autorizované konverze dokumentů mohlo dojít k zneplatnění kvalifikovaného certifikátu.*

*Kontrolu této doložky lze provést v centrální evidenci doložek přístupné způsobem umožňujícím dálkový přístup na adrese <https://www.czechpoint.cz/overovacidolozky>.*





Váš dopis č. j.: sine  
Ze dne: 29. 9. 2020  
Naše č. j.: HSHMP 61898/2020  
Sp. zn.: HSHMP 61898/2020  
Vyřizuje: Koubková  
Tel.: 286 883 001  
E-mail: [eva.koubkova@hygp Praha.cz](mailto:eva.koubkova@hygp Praha.cz)  
V Praze dne: 22. 10. 2020

**Sinpps, s.r.o.**  
Dobrušská 5/1805  
147 00 Praha 4

**Žádost o vyjádření pro stavební řízení na akci – Revitalizace parku Dlážděnka, Praha 8**

Na základě žádosti společnosti Sinpps, s.r.o., Dobrušská 5/1805, Praha 4, IČ: 62584332 v zastoupení stavebníka, kterým je MČ Praha 8, Zenklova 35/1, Praha 8, podané dne 29. 9. 2020 posoudila Hygienická stanice hl. m. Prahy (dále jen HS HMP), jako dotčený správní úřad ve smyslu § 77 ve spojení s § 82 odst. 2 písmeno i) zákona 258/2000 Sb., o ochraně veřejného zdraví a o změně některých souvisejících zákonů, ve znění pozdějších předpisů (dále jen zákon č. 258/2000 Sb.), předloženou žádost na projektovou dokumentaci na akci – **Revitalizace parku Dlážděnka, Praha 8**

Po provedeném posouzení z hlediska požadavků ochrany veřejného zdraví konstatuje Hygienická stanice hlavního města Prahy, že předloženým návrhem nejsou dotčeny zájmy chráněné orgánem veřejného zdraví. Z toho důvodu se **závažné stanovisko se nevydává.**

**Bc. Radka Štujová**  
pověřená vedením odd. hygieny obecné a komunální

Hygienická stanice hl. m. Prahy  
pobočka Praha-SEVER  
Měšická 646, 190 21 Praha 9  
tel. 286 883 001

**Příloha:** PD  
co.: HK,



# HASIČSKÝ ZÁCHRANNÝ SBOR HLAVNÍHO MĚSTA PRAHY

Sokolská 62, 121 24 Praha 2



12

Č. j.: HSAA- 13929-2/2020



HZSAX00FEZRM

Adresát: sinpps s.r.o.  
Dobrušská 1805/5  
14700 Praha 4

V Praze dne: 9.10.2020  
Počet listů: 1  
Přílohy: 0

## Závazné stanovisko dotčeného orgánu státní správy na úseku ochrany obyvatelstva

Vyřizuje za ODOO: por. Bc. Monika Malinová, tel: 950850571, e-mail: monika.malinova@hzspraha.cz  
Zastupuje: por. Jiří Zajíc, DiS., tel: 950850572, e-mail: jiri.zajic@hzspraha.cz  
Kontroloval za ODOO: plk. Ing. Štefan Molnár

Název stavby: Revitalizace parku Dlážděnka  
Místo stavby: k.ú. Libeň, parc.č. 699/1 a další  
Stavebník: Městská část Praha 8, Zenklova 35/1, Praha 8  
Předložená dokumentace: stavební řízení

ze dne 9/2020

Hasičský záchranný sbor hlavního města Prahy jako věcně a místně příslušný dotčený orgán na úseku ochrany obyvatelstva dle ustanovení § 7 odst. 4 zákona č. 320/2015 Sb., o Hasičském záchranném sboru České republiky a o změně některých zákonů (zákon o hasičském záchranném sboru), ve znění zákona č. 183/2017 Sb., a dle ustanovení § 10 odst. 6 zákona č. 239/2000 Sb., o integrovaném záchranném systému a o změně některých zákonů, ve znění pozdějších předpisů a dle zákona č. 183/2006 Sb., o územním plánování a stavebním řádu (stavební zákon), ve znění pozdějších předpisů, posoudil předloženou projektovou dokumentaci pro stavební řízení a k výše uvedené dokumentaci vydává:

### **souhlasné závazné stanovisko.**

Odůvodnění:

HZS hl. m. Prahy vycházel při vydávání stanoviska z těchto podkladů:

- Předložená dokumentace pro stavební řízení – průvodní a souhrnná technická zpráva.
- Nařízení č. 10/2016 Sb. hl. m. Prahy, kterým se stanovují obecné požadavky na využívání území a technické požadavky na stavby v hlavním městě Praze (pražské stavební předpisy) § 39 odst. 1. písm. c) a § 43 odst. 1. Je splněn požadavek na ochranu zdraví osob a zvířat, zdravých životních podmínek a životního prostředí z pohledu vyhlášky č. 380/2002 Sb., k přípravě a provádění úkolů ochrany obyvatelstva.
- Vyhláška č. 380/2002 Sb., k přípravě a provádění úkolů ochrany obyvatelstva §22 odst. 1. Jsou splněny stavebně technické požadavky na stavby civilní ochrany nebo stavby požadavky civilní ochrany.

plk. Ing. Štefan Molnár  
ředitel odboru ochrany obyvatelstva  
a krizového řízení  
rada  
Sokolská 62, 121 24 Praha 2  
36



Pomáhat a chránit

KRAJSKÉ ŘEDITELSTVÍ POLICIE HL. MĚSTA PRAHY

Odbor služby dopravní policie  
Oddělení dopravního inženýrství

Č. j. KRPA-269919-1/ČJ-2020-0000DŽ

Praha 2. listopadu 2020

Počet stran: 2

Přílohy: 8/21SINPPS, s.r.o.  
Dobrušská 1805/5  
147 00 PRAHA 4**Vyjádření ke stavebnímu řízení a připojení na PK - "Revitalizace parku Dlážděnka, Praha 8"**

Předložená projektová dokumentace (*stupeň DSP - dopravní řešení - Jan Fiala, ČKAIT 0012297*) řeší rekonstrukci stávajícího parku.

Policie ČR, Krajské ředitelství policie hl. m. Prahy, Odbor služby dopravní policie, jako orgán státní správy ve věcech bezpečnosti a plynulosti provozu na pozemních komunikacích ve smyslu ustanovení §1 zákona č. 12/1997 Sb., o bezpečnosti a plynulosti provozu na pozemních komunikacích a jako dotčený orgán státní správy dle §10 odst. 4 písm. b) a §16 zákona č. 13/1997 Sb., o pozemních komunikacích, ve znění pozdějších předpisů, po posouzení předložené projektové dokumentace, vydává **souhlasné stanovisko** pro potřeby připojení vjezdu na pozemní komunikaci a ke stavebnímu řízení, **za předpokladu splnění následujících podmínek:**

- připojení bude situováno a provedeno (podmínky - viz vyhl. č. 104/1997 Sb.) dle námi potvrzené situace, která je nedílnou součástí tohoto vyjádření,
- v návaznosti na rozhledové poměry ul. Kubišova (30 km/h), dojde k úpravě DZ v dané lokalitě,
- v rozhledových polích připojení nesmí být ani v budoucnu umístěny žádné překážky vyšší než 0,75m nad úrovní jízdního pruhu, pásu i sjezdu. Přípustné jsou ojedinělé překážky o šířce do 0,15m a ve vzájemné vzdálenosti větší než 10m (VO, dopravní značení, strom, apod.),
- pokud dojde v souvislosti s výstavbou k omezení provozu na komunikaci, požadujeme předložit k odsouhlasení návrh dopravně inženýrských opatření nejpozději 30 dní před předpokládaným zahájením prací, prostřednictvím příslušného silničního správního úřadu,

Kongresová 1666/ 2  
140 00 Praha



### **Odůvodnění:**

Na základě prostudování předložené dokumentace a provedení místního šetření bylo zjištěno, že předložený návrh odpovídá obecným požadavkům na bezpečnost a plynulost provozu na pozemních komunikacích.

### **Poučení:**

Toto je závazné stanovisko ve smyslu §149 zákona č. 500/2004 Sb., správní řád, v platném znění a §4 zákona č. 183/2006 Sb., o územním plánování a stavebním řádu (stavební zákon), v platném znění. Podle § 149 správního řádu není závazné stanovisko samostatným rozhodnutím a nelze se proti němu odvolat. Obsah závazného stanoviska je závazný pro výrokovou část rozhodnutí vydaného podle zvláštních předpisů a to lze napadnout v rámci odvolání proti konečnému rozhodnutí v meritě věci.


Potvrzená projektová dokumentace – připojení, je nedílnou součástí tohoto stanoviska. Dokumentaci vracíme v příloze. Při dalším jednání prosím uvádějte příslušné číslo jednací. Podmínky uvedené v předchozích číslech jednací jsou i nadále platné.

Toto stanovisko je platné jeden rok od data vydání.

Vyřizuje:

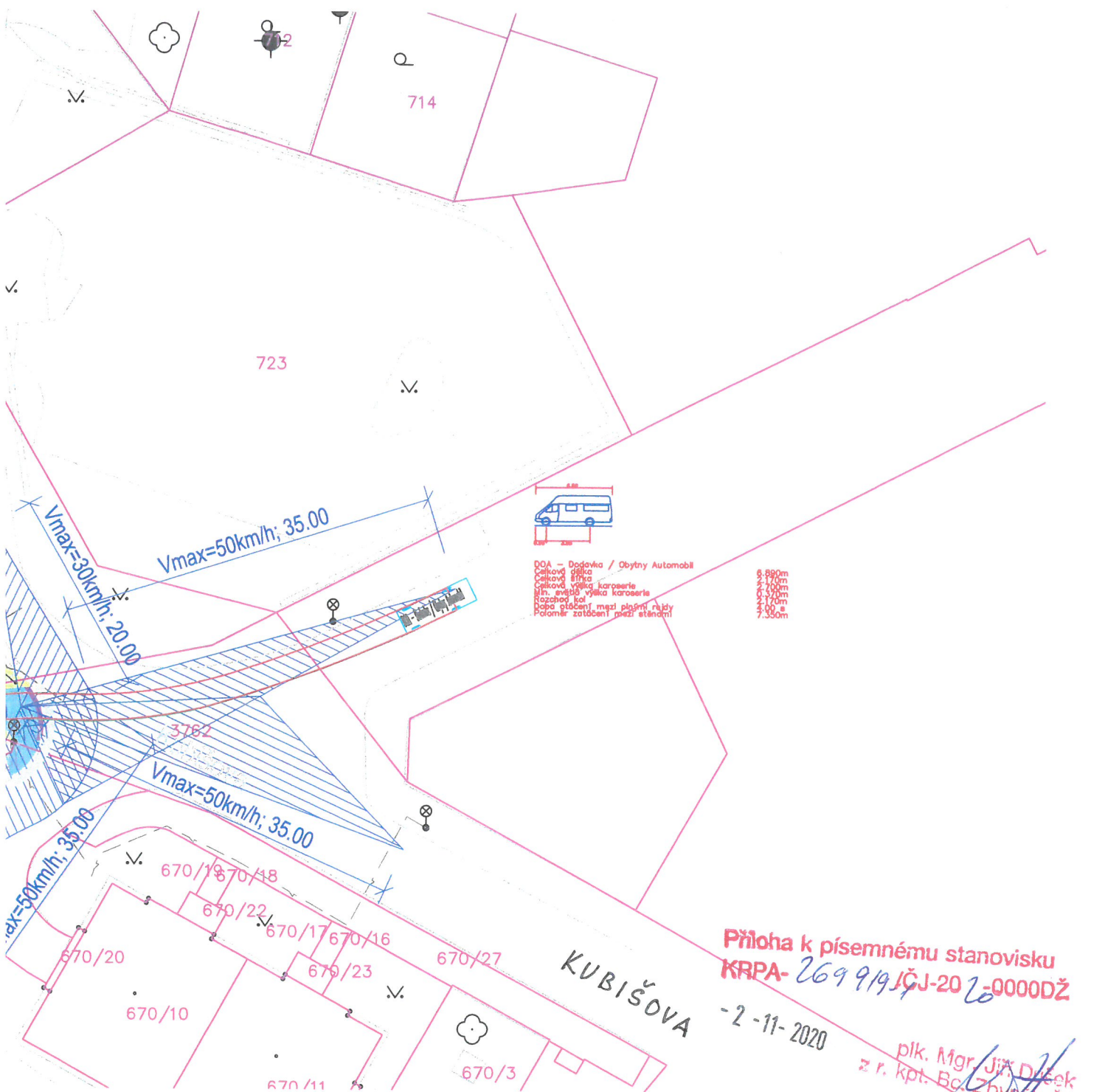
kpt. Bc. Zbyněk Řezáč

tel.: 974 825 677



mgr. Ing. Ladislav Břeský  
vedoucí oddělení





Pozn.: text E13 bude upřesněn při stanovení dopravního značení

Situace odpovídá podkladu katastrální mapy

— hranice parcel

1234/1 parcelní číslo, k.ú. Libeň

Souřadnicový systém: JTSK

Výškový systém: BpV



projekt

Revitalizace parku Lážděnská

místo

Park Na Lážděnce  
 Praha 8, Libeň

zodp. architekt

Ing. arch. Martin Gaberle, ČKA 04595

stupeň

Dokumentace pro SP

zpracovali

Ing. arch. Martin Gaberle, ČKA 04595

+420 721 858 963, gaberle@komonarchitekti.cz

datum

09/2020

Ing. arch. Lucie Roubalová, ČKA 04897

+420 605 780 682, roubalova@komonarchitekti.cz

měřítko

1:500

Dopravní řešení - Jan Fiala, ČKA IT 0012297

+420 732 800 405, fiala@pro-fik.cz

investor

MČ Praha 8, Zenklova 1/35, Praha 8, 180 00

Komon Architekti

Zenklova 24/54, Praha 8

+420 721 858 963

gaberle@komonarchitekti.cz

www.komonarchitekti.cz

K O +  
 M O N

obsah

Situace dopravního značení

číslo výkresu

D.1.4.



Řásnovka 770/8, 110 00 Praha 1 - Staré Město

Úřad Městské části Praha 8  
Podatelna (3)

Adresát:

MČ Praha 8  
Grygera Jaromír  
Zenklova 1/35  
180 00 Praha 8 - LibeňDatum  
doručení: 15. 10. 2020

Č.j./ev.č.:

Počet listů: 2

Počet listinných příloh: 1 Počet listů příloh:

Počet a druh  
nelistinných příloh:

Vaše č. j.:

Naše č. j.

Vyřizuje/tel.:

Dne:

TSK/40141/20/1109/Dv

Ing. Eva Dvořáková / 257 015 590

09.10.2020

MCP8 322950/2020



Podáno: 15.10.2020

**Praha 8, Libeň, hlavní parková komunikace (NN285), Přádova x Nad Hercovkou, Kubišova x Bublíkova, Na Dlážďence, „Revitalizace parku Dlážďenka“ (investor MČ Praha 8), DSP.**

Projednali jsme dokumentaci pro stavební řízení a vydáváme toto **technické stanovisko**:

- za vlastníka HMP souhlasíme, podle § 10 zákona 13/1997 Sb. ve znění pozdějších předpisů, s připojením stavby na komunikační síť,
- v místě nároží komunikací Přádova x Nad Hercovkou požadujeme obnovit povrch chodníku z AC (asfaltový beton) - v této PD je stále uveden povrch z drobné dlažby; navrhovaný dlážděný povrch hlavní parkové komunikace (NN285) může být realizován až od vstupu do parku,
- hlavní parkovou komunikaci (NN285) včetně SDZ a ostatní zpevněné komunikační plochy a objekty v parku a veškerou zeleň nebudeme přebírat do naší správy a údržby,
- umístění hlavní parkové cesty (NN285) na části pozemku parc.č. 3762 k.ú. Libeň v majetku HMP (ve správě TSK) požadujeme majetko – právně dořešit přímo s EVM-MHMP,
- při provádění stavebních prací v komunikacích a při zpětných úpravách povrchů komunikací požadujeme dodržovat "Zásady a technické podmínky pro zásahy do povrchů komunikací a provádění výkopů a zásypů rýh pro inženýrské sítě", schválené usnesením RHMP číslo 95 ze dne 31.1.2012, s účinností od 1.2.2012, ve znění přílohy číslo 1 usnesení RHMP číslo 127 ze dne 28.1.2014, s účinností od 1.2.2014,
- veškeré bližší informace a případné konzultace k výše uvedenému paní Hnídková, číslo telefonu: 257 015 615,


Úsek dopravního inženýrství (úsek 2131) nemá, z dopravně – inženýrského hlediska, námitek,

Z hlediska oddělení přípravy a realizace bezmotorové dopravy + BESIP + PBB (oddělení 4161) nemáme námitek,

- před termínem kolaudace požadujeme předání dokumentace skutečného provedení stavby (DSPS) do oddělení 3252 TSK (geodetické zaměření včetně nově realizovaného SDZ + VDZ + realizační dokumentace, bližší informace paní Koťátková, číslo telefonu: 257 015 236). Výkresy s geodetickým zaměřením budou předány v digitální formě (formát např. dgn, dxf, dwg, vyk, vtx) a označeny číslem akce 2018-1025-01092, přiděleným oddělením koordinace TSK. Kladné vyjádření od oddělení 3252 k předání této DSPS je nezbytnou součástí pro ukončení výkopového povolení a výpůjční smlouvy,
- k této projektové dokumentaci přikládáme stanovisko od oddělení koordinace TSK, které si ponechává PD pro vlastní potřebu,
- závěrem upozorňujeme, že **toto technické stanovisko TSK slouží pouze jako podklad pro stanovisko vlastníka EVM – MHMP, Praha 1, náměstí Franze Kafky 1, se kterým je rovněž nutné řešit majetko-právní vztahy u komunikací a pozemků, které jsou ve správě TSK.**

**TECH. SPRÁVA KOMUNIKACÍ**

hl. m. PRAHY, a.s.  
110 00 Praha 1, Rásnovka 770/8  
SVODNÁ KOMISE

  
Ing. Viktor Šuma  
předseda svodné komise

Přílohy: koordinační vyjádření TSK/1336/20/1110/Ryb k akci č. 2018-1025-01092

Kopie: 1110, 1320, 2131, 3252, 3253, 4161, 1109/SK - ev.č. 806/2020,  
MHMP-DOP, MHMP-EVM + návrh majetko-právního řešení

**Upozornění:**

Technická správa komunikací hl. m. Prahy, a.s. (dále jen „TSK“) odmítá při své činnosti jakékoli protiprávní a neetické jednání a v maximální míře dodržuje transparentnost a legalitu. Zaměstnanci a osoby jednající za TSK jsou povinni se při svém jednání řídit zásadami Criminal compliance programu (dále jen „CCP“), který je nedílnou součástí firemní kultury TSK. Každá z osob jednajících za TSK je povinna oznámit jakékoli podezřelý a protiprávní jednání, které je v rozporu s CCP. Pokud osoba jednající za TSK jedná v rozporu s CCP, není takové jednání považováno za jednání v rámci nebo zájmu TSK.

Váš dopis značky / ze dne

naše značka 100130/3Ku121/145

vyřizuje / linka Kudrna/296193162

místo odeslání / dne Praha/29.1.2018

**SINPPS s.r.o.**  
**Ing. Olga Volicerová**  
**Dvorecká 387/2**  
**147 00 Praha 4**

**Věc: SŘ Revitalizace parku Dílžďěňka, ul. Na Dílžďěňce, Praha 8 – Libeň**

Na základě projednání výše uvedené věci ve Svodné komisi Dopravního podniku hlavního města Prahy, a.s. vám za naši akciovou společnost vydáváme toto souhrnné stanovisko:

Z hlediska zájmů DP,a.s. nemáme připomínky. Vydáváme tímto souhrnné souhlasné stanovisko k vydání stavebního povolení.

**Ing. Ladislav Urbánek**  
**dopravní ředitel**



Dopravní podnik hl. m. Prahy,  
 akciová společnost  
 Sokolovská 217/42 • 190 22 Praha 9

17





Vážená paní  
Ing. Kateřina Hobzová  
sinpps s.r.o.  
Dobrušská 1805/5  
147 00 Praha

Vaše zpráva č.j.:

Naše značka: 03136/20/2/02

V Praze dne: 10.10.2020

Vyřizuje: L.Šedivá

## Revitalizace parku Dílžďenka, Praha 8 - Libeň


Stavebník: MČ Praha 8

### Žádost o stanovisko k dokumentaci pro stavební povolení

Předložená projektová dokumentace navrhuje rekonstrukci stávajícího parku včetně zřízení nového veřejného pítka a veřejných toalet na Praze 8 k.ú. Libeň. Zásobování objektu pitnou vodou bude z nové vodovodní přípojky napojené na stávající vodovodní řad z litiny DN150 vedený v ulici Přádova. Splaškové vody budou odváděny novou splaškovou přípojkou. Srážkové vody budou vsakovány na pozemku investora. Srážkové vody nejsou odváděny do kanalizace pro veřejnou potřebu.

Pražská vodohospodářská společnost a.s. (dále jen PVS) s vydáním stavebního povolení z hlediska správce vodovodů a kanalizací pro veřejnou potřebu na území hl. m. Prahy souhlasí s následujícími podmínkami:

- S odběrem pitné vody  $Q_d = 0,320 \text{ m}^3/\text{den}$ ,  $Q_{d\max} = 0,413 \text{ m}^3/\text{den}$  a  $Q_{h\max} = 0,011 \text{ l/s}$  souhlasíme. Současně souhlasíme s odváděním splaškových odpadních vod, které budou úměrně odpovídat povolenému odběru pitné vody. Plánovaný počet ekvivalentních obyvatel napojených na vodovod a kanalizaci pro veřejnou potřebu je 2.
- Za optimální návrh tlakových poměrů v systému vnitřního vodovodu zodpovídá projektant. Podávání informací o kótě tlakové čáry ve vodovodní síti pro veřejnou potřebu za předpokladu bezporuchového provozu patří na základě rozdělení pravomocí mezi PVS a PVK. do kompetence provozovatele PVK.
- K návrhu zasakování srážkových vod z nemovitostí nemůžeme vydat kompetentní souhlas, protože se netýká žádného zařízení v naší správě. Povrchové, ani podpovrchové srážkové vody však nesmí v žádném případě komplikovat provoz kanalizační sítě pro veřejnou potřebu.
- Vzhledem k tomu, že je srážková voda dále zasakována, určí podmínky pro kvalitu a kvantitu zasakovaných vod Stavební úřad příslušné MČ.
- Všechny povrchové znaky na stávajících zařízeních v naší správě, které se nachází v území stavby, musí být zachovány, případně renovovány a provedeny výškové rektifikace. Ke všem





**PRAŽSKÁ  
VODOHOSPODÁŘSKÁ  
SPOLEČNOST a.s.**

vstupním šachtám na stávající kanalizaci musí být zajištěn příjezd pro mechanizovanou obsluhu těžkými vozidly i po dobu výstavby.

- V průběhu stavby musí být umožněn přístup k ovládacím armaturám na vodovodních řadech. Stávající kanalizační stoky, vodovodní řady a jejich funkce nesmí být vlivem výstavby /spadem stavebního materiálu/ ani následného provozu poškozeny.
- Jakékoli poškození musí být okamžitě oznámeno provozovateli kanalizací a vodovodů pro veřejnou potřebu PVK. Úhradu veškerých škod, vzniklých během realizace stavby na zařízení v naší správě, budeme uplatňovat na stavebníkovi předmětné stavby.
- Projekty přípojek vodovodu a kanalizace zpracované ve smyslu Městských standardů vodárenského a kanalizačního zařízení na území hl. m. Prahy předložte k odbornému posouzení na PVK, Dykova 3, Praha 10, do jehož kompetence spadá posouzení projektové dokumentace přípojek v rámci rozdělení kompetencí mezi PVS a PVK.

Zaslanou dokumentaci vrátíme.

Toto vyjádření má platnost 2 roky ode dne jeho vydání.

S pozdravem



**PRAŽSKÁ  
VODOHOSPODÁŘSKÁ  
SPOLEČNOST a.s.**

ředitel divize rozvoje  
Žatecká 2/110, 110 01 Praha 1  
IČ: 25656112, DIČ: CZ25656112  
Tel.: 251 170 225 -201-

Ing. Julie Nováková

Příloha: PD

Co: Pražské vodovody a kanalizace, a.s.





Váš dopis zn.

Ze dne 5.3.2020

Naše značka PVK 13634/ÚTPČ/20

Vyřizuje Ing. Tomáš Květoň

Útvar technicko-provozní činnosti

Dykova 3, Praha 10

Tel. / fax 221 501 168 / 221 501 194

E-mail tomas.kveton@pvk.cz

Datum 24.4.2020

**Sinpps s.r.o.**

Vážená paní

Ing. Olga Volicerová

Dobrušská 1805/5

147 00 PRAHA 4

Vyjádření k dokumentaci pro územní a stavební řízení akce

### **Revitalizace parku Dlážděnka, Praha 8**

Praha 8 - k. ú. Libeň, mezi ul. Na Dlážděnce, Bublíkova, S. K. Neumanna, parc. č. 647/2, 647/21-23, 647/73, 693, 671/1, 699/1, 699/2, 700, 670/7, 670/8 a dále dle dokumentace

Investor: MČ Praha 8, Zenklova 1/35, Praha 8 – Libeň

Na základě Vašeho písemného požadavku o naše vyjádření k výše uvedené stavební akci sdělujeme, že jsme postoupenou projektovou dokumentací (PD) posoudili. Ke stavbě jsme se vyjadřovali pod č.j. PVK 2793/OTPČ/18 dne 22.2.2018, které pozbylo platnosti.

Předmětem předložené dokumentace je revitalizace parku Dlážděnka. Součástí předložené dokumentace jsou komunikace, vodovodní a kanalizační přípojka, přípojka NN, veřejné osvětlení, plochy hřiště a sadové úpravy. Navrhuje se nová hlavní páteřní komunikace z žulové dlažby. Ostatní parkové plochy se navrhuji nezpevněné, mlatové. Část severní komunikace je navržena se zpevněným povrchem z probarveného asfaltu imitující mlat jako servisní komunikaci k dětskému hřišti, stávajícím zahradním vjezdům a u komunikací s velkým spádem. Stávající sjezdy na pozemky budou ze zatravnovací dlažby. Podél nové hlavní komunikace je navrženo nové veřejné osvětlení (mezi ul. Přádova a Kubišova) včetně kabelových propojů. Pro výhledové umístění toalet bude vysazen u herní zóny zděný pilíř s přípojkou elektro naspojováním ze stávající skříně při ul. Přádova. Tamtéž budou pro tento účel zřízeny přípojky vodovodu a kanalizace. Konstrukce komunikace budou ze žulové dlažby (drobná kostka) v tl. 500 mm, zpevněné parkové cesty z asfaltbetonu v tl. 350 mm a nezpevněné parkové plochy z lomové výsivky tl. 430 mm. Odvodnění je řešeno spádováním do přílehlé zeleně. V prostoru stavby (severní část) se nachází kanalizace KT DN 300 v provozování PVK.

**Z pohledu provozovatele vodovodů a kanalizací pro veřejnou potřebu společnosti Pražské vodovody a kanalizace, a.s. (dále PVK) s předloženou projektovou dokumentací stavby a zahájením územního a stavebního řízení souhlasí za předpokladu dodržení následujících požadavků:**

- 1) Před zahájením stavebních prací uzavřete písemnou smlouvu „O podmínkách vzájemných vztahů smluvních stran souvisejících s ochranou vodovodního a kanalizačního zařízení provozovaného PVK, a.s.“, ve smyslu příložené **Přílohy k podmínkám PVK.**
- 2) **Před vlastní realizací stavby – přizvat na předání staveniště pracovníka PVK – p. Samek,** Na Rozhraní 1, Praha 8 (tel.: 284 013 244, mobil: 724 174 338) před zahájením a po skončení stavby.
- 3) **K šachtám stávající kanalizace na severu pozemku bude zřízen příjezd a zpevněná plocha nad šachtami pro vozidla o hmotnosti až 33 tun (havarijní zásahy a údržba). Zpevněná plocha a cesty musí být provedeny až nad šachty v šíři min. 3,5 m např. ze zatravnovací dlažby nebo plastových roštů (např. Hauraton Recifix).**

Pražské vodovody a kanalizace, a.s.

Ke Kablo 971/1, Hostivař, 102 00 Praha 10

Kontaktní centrum: 601 274 274, 840 111 112, E-mail: info@pvk.cz

Společnost je zapsána v obchodním rejstříku

u Městského soudu v Praze oddíl B, vložka 5297.

IČ: 25656635, DIČ: CZ25656635

www.pvk.cz





- 4) Z hlediska množství a kvality odváděných odpadních vod, které navrhujete napojit na veřejnou kanalizaci, je nutné si vyžádat souhlas správce – PVS, Žatecká 2, Praha 1, kvalita vypouštěné vody musí splňovat hodnoty dané Kanalizačním řádem.
- 5) Projektovou dokumentaci přípojek podejte k technickému posouzení po vydání územního rozhodnutí a minimálně 30 dní před jejich realizací, a to s tímto stanoviskem, výpisem z katastru nemovitostí, vyjádřením správce (PVS) k potřebě vody a kopií technické mapy vodovodu a kanalizace pro veřejnou potřebu. Dokumentaci přípojek předložte dvojmo pro každý objekt samostatně, a to buď osobně na odd. technickoprovozní činnosti – OTPČ – technického útvaru, Praha 10, Dykova 3 nebo písemně na adresu Ke Kablu 971, Praha 10 – Hostivař.
- 6) K zajištění ochrany námi provozovaných sítí při návrhu a provedení stavby požadujeme dodržet platné normy a předpisy, zvláště pak ČSN 73 6005 Prostorové uspořádání sítí technického vybavení, ČSN 73 6133 Návrh a provádění zemního tělesa pozemních komunikací, 75 6101 Stokové sítě a kanalizační přípojky, ČSN EN 1610 Provádění stok a kanalizačních přípojek a jejich zkoušení, TNV 75 5402 Výstavba vodovodního potrubí, 75 5411 Vodovodní přípojky, 75 5401 Navrhování vodovodního potrubí, ČSN EN 1671 Venkovní tlakové systémy stokových sítí a dodržení **Městských standardů vodovodů a kanalizací na území hl. města Prahy v platném znění** ([www.pvs.cz](http://www.pvs.cz)), včetně podmínek pro provedení a navrhování přípojek.
- 7) Veškeré nově navržené objekty vč. zařízení staveniště a skládky materiálu musí být navrženy mimo ochranné pásmo vodovodu a kanalizace pro veřejnou potřebu (včetně jejich přeložek) dle zákona 274/2001 Sb. O vodovodech a kanalizacích § 23 odst. 3)
  - u vodovodních řadů a kanalizačních stok do průměru 500 mm včetně, 1,5 m,
  - u vodovodních řadů a kanalizačních stok nad průměr 500 mm, 2,5 m,
  - u vodovodních řadů nebo kanalizačních stok o průměru nad 200 mm, jejichž dno uloženo v hloubce větší než 2,5 m pod upraveným povrchem, se vzdáleností podle písmen a) nebo b) od vnějšího líce zvyšují o 1,0 m,
  - u vodovodních řadů a kanalizačních stok od DN > 200 mm se při neověřené hloubce uložení potrubí ochranné pásmo rozšiřuje o 1 m.
- 8) Investor nebo dodavatel prací odpovídají za veškeré škody, které vzniknou případně i dalším subjektům (fyzickým či právnickým osobám) v důsledku poškození kanalizačního zařízení nebo jeho ucpaní.
- 9) Pokud se provádění stavebních prací dotkne stávajících povrchových znaků sítí pro veřejnou potřebu v provozování PVK, požadujeme jako podmínku realizace akce jejich rektifikaci na náklady investora. Kanalizační šachtové poklopy budou dle MS z tvárné litiny (pražský znak a rám DN 600) s kloubem, s ventilačními otvory, s pojistkou proti samovolnému uzavření a možností osazení zámku PVK, dále musí splňovat podmínky ČSN EN 124 – třídy D 400 (výměna kónusů, osazení betonových rektifikačních prstenců apod.). Ovládací armatury vodovod. potrubí a souvisejících přípojek upravit do nové nivelety terénu. V nezpevněném terénu upravit povrch. znaky dle MS kap. A-4.2.9 a přílohy B-4.13.
- 10) V ochranném pásmu vodovodu a kanalizace na obě strany provádět výkopové práce ručně, tento požadavek platí i pro místa křížení.
- 11) Zařízení staveniště situovat mimo ochranné pásmo stávajících kanalizačních stok a vodovodu.
- 12) V případě havárie nebo nezbytné údržby sítí PVK musí být objekty na těchto sítích přístupné nebo neprodleně zpřístupněny, a to na náklady investora (odstranění překážek).
- 13) V době sníženého nadloží nepojíždět nad vodovodním řádem a kanalizační stokou těžkou nákladní technikou.
- 14) Případně odkryté vodovodní nebo kanalizační potrubí zabezpečit proti poklesu a vybočení.
- 15) Zajistit stavební a výkopový materiál proti napadání nebo splavení do kanalizačních objektů a stok (finanční náklady na vyčištění kanalizací zanesených v důsledku stavební činnosti budou uplatněny u investora akce).
- 16) Pokud v průběhu realizace stavby bude existovat potřeba dodávky pitné vody a vypouštění odpadních vod do stokové sítě, pak žadatel o tyto služby musí s PVK uzavřít předem Smlouvu o dodávce vody a odvádění odpadních vod.





- Vypouštění odpadních vod ze staveniště se vztahuje i na vypouštění vod ze stavebních jam, ražených štol a také na vody srážkové. Veškerá napojení do stokové sítě musí být vybavena předčisticím zařízením – objektem s usazovacím prostorem na zachycení splavenin a plavenin. Problematika dočasného vypouštění odpadních vod ze stavby do veřejné kanalizace, a to i v případě, že se s dočasným vypouštěním odpadních vod do kanalizace v provozování PVK neuvažuje, bude řešena samostatnou dokumentací předloženou k odsouhlasení PVK.
- 17) Veškeré objekty, které budou předávány do správy PVS, resp. provozu PVK musí být navrženy a provedeny podle platných norem, předpisů a pravidel (Městské standardy vodovodů a kanalizací na území hl. města Prahy v platném znění).
- 18) Dočasná opatření na vodovodu (např. uzavírání, připojování) příp. kanalizaci související s předmětnou stavbou požadujeme projednat s Centrálním dispečinkem s časovým předstihem min. 60 dnů na tel. 840 111 112.
- 19) Zahájení stavebních prací oznámte v předstihu 14 dnů písemně na adresu PVK, Ke Kablu 971, Praha 10 – Hostivař, 102 00.

**Všeobecně k přípojkám:**

Přípojky vodovodu a kanalizace budou vedeny kolmo na řad / stoku pro veřejnou potřebu bez směrových lomů až k vodoměrné šachtě resp. revizní (čerpací) šachtě. Při navrhování umístění revizních šachet a vodoměrů postupujte ve smyslu platných ČSN a Městských standardů vodovodů a kanalizací na území hl. města Prahy v platném znění. Přípojky vodovodu a kanalizace požadujeme provést dle MS, kapitola A-5 Přípojky (materiály, způsob napojení, materiálové provedení přípojek). Pro každé číslo popisné bude zřízena samostatná přípojka kanalizace. Zásobování objektů pitnou vodou a vypouštění odpadních vod bude zajištěno napojením na stávající řady a stoky stávajícími přípojkami. Za posouzení dostatečné kapacity přípojek i vnitřního vodovodu odpovídá projektant stavby. Odpadní vody vypouštěné do kanalizace pro veřejnou potřebu musí svým složením vyhovovat Pražskému kanalizačnímu řádu.

Projektovou dokumentaci vracíme zpět s potvrzenou situací.

**Platnost našeho vyjádření je dva roky od data jeho vystavení.**

S pozdravem

  
**P. Šoustek**

Ing. Marek Červenka

manažer útvaru technicko-provozní činnosti

**Pražské vodovody a kanalizace, a. s.**  
102 00 Praha 10, Ke Kablu 971  
Úsek provozního ředitele  
724

Přílohy: 1 x PD, Příloha k podmínkám PVK  
CO: PVS, Provoz sítě – oblast 1, ÚTPČ, Podatelna

**sinpps, s.r.o.**  
**Dobrušská 1805/5**  
**147 00 Praha 4**

VÁŠ DOPIS ZNAČKY/ZE DNE  
Neuvedena /14.9.2020

NAŠE ZNAČKA  
S 21130/300081793

VYŘIZUJE/LINKA  
Musil/Pa/26705 2130

PRAHA dne  
1.10.2020

Souhlasné vyjádření k dokumentaci pro stavební řízení

Akce: **Revitalizace parku Na Dlážďence, k.ú. Libeň, Praha 8**

Projektant: **KOMON Architekti, Zenklova 24/54, Praha 8**

Investor: **MČ Praha 8, Zenklova 35/1, Praha 8**

**Toto vyjádření se vztahuje pouze ke stávajícím sítím, neřeší energetickou bilanci, nezahrnuje projednání rezervovaného příkonu ani připojení objektu.**

Při realizaci stavby dle předložené projektové dokumentaci je nutno v plném rozsahu dodržet a respektovat platné normy, zejména ČSN 33 2000-5-52 Výběr soustav a stavba vedení a ČSN 73 6005 Prostorové uspořádání sítí technického vybavení.

Při práci v ochranném pásmu kabelového vedení, které činí 1 metr po obou stranách krajního kabelu kabelové trasy je nutné splnění níže uvedených podmínek:

- a) respektování ochranných pásem dle § 46 zákona č. 458/2000 Sb. V těchto pásmech nelze bez souhlasu vlastníka těchto zařízení provádět zemní práce, zřizovat stavby, či umisťovat konstrukce a provádět činnosti, které by jinak znemožňovaly nebo podstatně znesnadňovaly přístup k vedení, nebo které by mohly ohrozit bezpečnost a spolehlivost provozu. V těchto pásmech je rovněž zakázáno vysazovat trvalé porosty a přejíždět podzemní vedení mechanizmy o celkové hmotnosti nad 6 tun.
- b) **výkopové práce v ochranném pásmu silových a sdělovacích kabelů musí být prováděny ručně s maximální opatrností za dodržení uvedených výkopových podmínek**
- c) respektování vzdálenosti krajního silového kabelu od stavebního objektu (regulační čáry), která je dána ČSN 73 6005 a má být alespoň 0,6 m. Toto pásmo je vyhrazeno silovým energetickým kabelům a kabelům dispečerského řízení energetiky a nelze jej využít pro žádné jiné technologické nebo obslužné zařízení. Tyto silové energetické kabely musí zůstat uloženy nezabetonované a v předepsaném krytí.
- d) na nově vzniklém přejezdu (parkovacím stání) požadujeme ochránění kabelového vedení uložením do půlených kabelových trub AROT.cz nebo do kabelových betonových žlabů (výrobce Sloupárna Majdaléna) pro mechanickou ochranu kabelů. Přejezd bude zakreslen do plánu s vyznačením ochráněného kabelového vedení včetně kót. Plánek se zákresem a kopií tohoto vyjádření předáte na podatelnu nebo zašlete na email: [inspektori@predistribuce.cz](mailto:inspektori@predistribuce.cz).



- e) při snižování terénu v prostoru našich sítí je nutné zjištění případného krytí kabelů formou kopaných sond. V případě nedodržení platných norem požadujeme zahloubení nebo přeložku našich sítí. Při změně nivelety terénu (např. snížení) v prostoru našich sítí je nutné dodržení hodnot minimálního krytí dle platných technických norem. Stávající krytí před započítáním prací lze zjistit ručně kopanými sondami. Nebude-li možno dodržet hodnoty minimálního krytí, nutno provést zahloubení nebo eventuálně přeložku našich sítí. Veškeré práce na podzemních kabelových vedení PREdistribuce, a.s., může provádět výhradně firma vybraná z databáze zhotovitelů PREdistribuce, a.s.
- f) Před vlastní realizací stavby v ochranném pásmu elektrizační soustavy PREdistribuce, a. s. je nezbytné získat Souhlas se zahájením výkopových prací. Ten lze získat pouze osobně na pracovišti Výdej mapových podkladů, a to nejpozději 3 dny před plánovaným zahájením stavby.  
Návštěvní hodiny: Po a St 8:00-15:00, Út 8:00-12:00, Čt - po tel. objednání (26705 2169/2353). K udělení souhlasu je nezbytné předložit stanovisko PREdistribuce, a.s., v rámci vydaného vyjádření s koordinační situací a je podmíněno platným souhlasem stavebního úřadu (např. stavebním povolením). Podrobnější informace jsou dostupné na [www.predistribuce.cz](http://www.predistribuce.cz)
- g) Před záhozem kabelové trasy musí být provozovatel kabelu vyzván ke kontrole uložení na e-mail: [inspektori@predistribuce.cz](mailto:inspektori@predistribuce.cz). nebo na tel. : 26705 2130. Pokud tato organizace provádějící zemní práce neprovede, vyhrazuje si provozovatel distribuční soustavy právo nechat inkriminované místo znovu odkrýt. Při záhozu musí být zemina pod kabely řádně zhutněna, kabely zapískovány a provedeno krytí proti mechanickému poškození.
- h) při výsadbě dřevin v blízkosti ochranného pásma vedení je třeba brát v úvahu dendrologickou studii vývoje stromů a zejména kořenového systému z důvodu budoucí údržby vedení a dodržení zákona č.114/1992 Sb., O ochraně přírody a krajiny. Vzhledem k druhům plánovaných dřevin požadujeme mechanickou ochranu proti prorůstání kořenového systému do ochranného pásma vedení.

Za správnost zákresu v předložené dokumentaci odpovídá projektant. Při realizaci nepoužívejte mapové podklady starší jeden měsíc. Případné škody na zařízení PREdistribuce, a.s. budou řešeny dle platné legislativy. Vytýčení distribuční sítě v terénu se neprovádí, pokud jsou trasy kabelů geodeticky zaměřeny. V případě, že je trasa kabelů geodeticky zaměřena, požádejte v útvaru Kmenová data sítě (výdej mapových podkladů) o soubor souřadnic, pomocí kterých Váš geodet určí přesnou polohu našeho zařízení. Bude-li investor na vytýčení přesto trvat, hradí veškeré náklady s tímto spojené. Předpokladem je osvědčení právního zájmu a uzavření hospodářské smlouvy na pracovišti Technické koordinace sídlící v Praze 9, Novovysočanská 696/3. Vaši návštěvu je vhodné dohodnout předem na telefonním čísle: 26705 2231.

*Toto vyjádření nenahrazuje Souhlas se zahájením výkopových prací.*

**PREdistribuce, a. s.**

Svornosti 3199/19a

150 00 Praha 5

46

*Platnost vyjádření 1 rok.*

S pozdravem

Jiří Hausner  
vedoucí skupiny  
Dohled správy sítě

Příloha

Bez příloh

Kopie

S 21 130

**PREdistribuce, a.s.**

Svornosti 3199/19a, 150 00 Praha 5, korespondenční adresa: Na Hroudě 1492/4, 100 05 Praha 10

Zapsaná v obchodním rejstříku vedeném Městským soudem v Praze, oddíl B, vložka číslo 10158

Bankovní spojení: ČSOB Praha, č. účtu: 17494043/0300, IČ: 27376516, DIČ: CZ27376516

telefon: 267 051 111, fax: 267 310 817, e-mail: [pre@pre.cz](mailto:pre@pre.cz), [distribuce@predistribuce.cz](mailto:distribuce@predistribuce.cz), [www.predistribuce.cz](http://www.predistribuce.cz)



## Vyjádření k předložené dokumentaci a podmínky pro ochranu zařízení ve správě společnosti Technologie hlavního města Prahy, a.s. (dále THMP, a.s.)

**Číslo vyjádření:** VPD-01042/2020  
**Žadatel:** ELEKTROŠTIKA, s.r.o., IČO: 48041122, U družstva Ideál 1283/13, Praha  
**Investor:** Hlavní město Praha, IČO: 00064581, Mariánské náměstí 2/2, Praha  
**Název akce:** „Praha 8 – Libeň, park Dlážděnka, doplnění 8 kusů VO včetně kabelových polí“  
**Stupeň PD:** Dokumentace pro realizaci stavby  
**Zájmové území:**  
**Adresa:** Hlavní město Praha  
**Kat. území:** Libeň (730891)

Žadatel vymezil žádostí a přiloženou projektovou dokumentací zájmové území.  
Ve vymezeném území se nachází zařízení veřejného osvětlení ve správě společnosti THMP, a.s.

Na základě této žádosti vydává společnost THMP, a.s. následující vyjádření:

### Dojde ke kontaktu s VO - výstavba

Dle předložené dokumentace bude postaveno 8 nových stožárů VO (budou osazeny třístupňové bezpaticové stožáry K-5-133/89/60 výšky 5 m na kterých budou osazena svítidla PIZEO/5112/12LEDs/350mA/WW 727/335512), které budou napojeny ze stožáru VO 802703. Dále bude provedeno propojení mezi novým stožárem VO SM1 a stávajícím stožárem VO 808960.

Stožáry budou propojeny kabelem CYKY 4J x 10 mm<sup>2</sup>, zároveň s kabelovým vedením bude položen zemnicí drát FeZn průměr 10 mm.

V místech vjezdů a přejezdů musí být kabel VO uložen do obetonované chráničky DN 110 s krytím 1 m a s přesahem 0,5 m na každou stranu do přilehlého přidruženého prostoru. Konce chrániček je nutné zapěnit a chráničky geodeticky zaměřit.

**V parcích a na pěších cestách je nutné dodržet minimální výšku stožárů VO 5 m.**

Při stavbě veřejného osvětlení použijte materiál, který je určen v projektové dokumentaci

Akce: Park Dlážděnka – doplnění 8 kusů stožárů včetně kabelových polí, část: Veřejné osvětlení, příloha: Situace – nový stav, číslo přílohy: D.2, stupeň: DSP, datum: 09/2020.

Pokud bude při výstavbě použit atypický materiál, požadujeme dodat navíc 20% pro budoucí servisní údržbu.

**Před zahájením prací na zařízení VO musí být provedeno nahlášení na dispečink THMP 800 404 060. Telefonicky musí být oznámeno bezprostředně před započatím prací a po ukončení prací.**

Stavebník nebo jím pověřená osoba je povinen řídit se konkrétními podmínkami uvedenými v tomto vyjádření a Všeobecnými podmínkami pro výstavbu a ochranu zařízení v příloze, které jsou nedílnou součástí tohoto vyjádření. Vyjádření je platné pouze pro vyznačené území, pozbývá platnosti v případě porušení podmínek stanovených tímto vyjádřením.

Technik VO: Jiří Beneš, Tel: 778 883 990, e-mail: [jiri.benes@thmp.cz](mailto:jiri.benes@thmp.cz)

Platnost tohoto vyjádření je 1 rok od data vydání.

**Při nedodržení podmínek nebude možné VO předat do majetku MHMP.**

V Praze dne: 02. 09. 2020

Vyřizuje: David Kudrnka

Za společnost THMP, a.s.:



Ing. Věra Bursíková  
ředitelka úseku správy a obnovy

Příloha: Všeobecné podmínky pro ochranu zařízení ve správě společnosti THMP, a.s.

## Všeobecné podmínky pro výstavbu a ochranu zařízení ve správě společnosti Technologie Hlavního města Prahy a.s. (THMP a.s.)

Vyjádření k projektové dokumentaci obsahuje závazné stanovisko THMP a.s., které slouží jako podklad ke stavebnímu či územnímu řízení v rámci plánované stavební činnosti na území Hlavního města Prahy. Vyjádření se netýká majetkoprávních vztahů. Za správnost, celistvost a úplnost projektové dokumentace odpovídá ze zákona projektant. Lhůta na vyřízení žádosti je 30 dní.

Vyjádření k projektové dokumentaci je platné 1 rok od data vydání. Případné prodloužení platnosti je možno provést pouze na originále výkresové dokumentace, kde je uvedeno číslo původního vyjádření. Koordinační situace musí obsahovat zákres sítí veřejného osvětlení (dále jen „VO“).

### Poskytnutí mapových podkladů veřejného osvětlení zajišťuje společnost Technologie hlavního města Prahy, a.s.

Aktuální informace o existenci sítí do 1 km<sup>2</sup> lze získat zdarma prostřednictvím elektronické žádosti na webových stránkách [www.thmp.cz](http://www.thmp.cz). Nad 1 km<sup>2</sup> je možné získat podklady prostřednictvím webových stránek a následné osobní schůzky, kterou je nutné domluvit předem telefonicky na tel.: 277 004 064 (9 – 15 hodin).

### Povinnosti stavebníka (jeho dodavatele)

Při nedodržení níže uvedených podmínek může správce odmítnout převzít zařízení do své správy.

Jestliže nedodržením níže uvedených podmínek vzniknou na zařízení VO škody, vzniká tímto pro THMP, a.s. nárok na náhradu těchto škod.

Nově navržené zařízení VO musí být v souladu s platnými normami ČSN EN 13 201-1 až 5 „Osvětlení pozemních komunikací“ a Pražskými stavebními předpisy PSP/2016.

Při umísťování zařízení VO musí být respektovány Pražské stavební předpisy a vyhláška č. 398/2009 Sb., o obecných požadavcích zabezpečujících bezbariérové užívání staveb. Musí být dodržena ochranná pásma ostatních správců dle ČSN 73 6005 „Prostorové uspořádání sítí technického vybavení“.

Stavebník musí také dodržovat „Technické podmínky pro výkopové práce vydané hl. m. Prahou“.



Správce veřejného osvětlení musí odsouhlasit způsob nově budovaného VO, případně slavnostního osvětlení (SO) v každém stupni projektové dokumentace.

**Před zahájením prací na zařízení VO musí být provedeno nahlášení na dispečink THMP a.s. [poruchyvo@thmp.cz](mailto:poruchyvo@thmp.cz).**

**Provádění prací musí být oznámeno telefonicky na číslo 778 884 085 bezprostředně před započatím prací a po ukončení prací!!!**

Pokud dojde k poškození nebo jinému zásahu do zařízení VO, je stavebník povinen tuto skutečnost ohlásit neprodleně na dispečink – tel. 800 404 060, také e-mailem na [poruchyvo@thmp.cz](mailto:poruchyvo@thmp.cz), případně přímo formulářem na webových stránkách [www.thmp.cz](http://www.thmp.cz).

### **ZAPÍNACÍ MÍSTO (ZM) VO**

Příkon elektrické energie pro nově budované zapínací místo si stavebník zajistí u dodavatele z distribučního rozvodu NN. Náklady včetně poplatků za jistič na zřízení nového ZM hradí stavebník.

Kolem ZM musí být dodržen manipulační prostor 1 m. ZM musí být uzamčeno zámkem FAB. Případnou výměnu (navýšení) hlavního jističe u stávajícího ZM hradí včetně poplatků stavebník.

### **KABELOVÉ VEDENÍ VO**

Při činnosti v ochranném pásmu zařízení VO ve vzdálenosti menší než 1 m od vyznačení trasy podzemního vedení nesmí stavebník používat strojní mechanismy.

V místech vjezdů a přejezdů musí být kabely uloženy do obetonované chráničky DN 110 mm s krytím 1 m s přesahem na obě strany min. 50 cm do přilehlého přidruženého prostoru. Konce chrániček musí být zapěněny. Chráničky musí být geodeticky zaměřeny.

Kabely VO musí být uloženy mimo parkovací stání.

Kabely při přeložce stožáru mezi jednotlivými stožáry nesmí být spojovány, vždy musí být položeno nové kabelové pole.

Stromy a keře musí být vysazeny mimo kabelovou trasu. Kmeny stromů musí být minimálně 5 m od stožárů VO. Po jejich vzrůstu nesmí dojít k zastínění svítidel a musí být dodrženo osvětlení komunikace podle ČSN EN 13201-1 až 5.

V průběhu stavby musí stavebník vyzvat správce ke kontrole uložení kabelové trasy VO, SO před zásypem, a to minimálně 7 dní předem. Pokud se správce nedostaví ke kontrole, platí, že souhlasí se zásypem kabelové trasy. V případě zásypu kabelové trasy bez vyzvání předem (tj. bez souhlasu správce) je stavebník povinen na vyzvání správce na své náklady vykopat sondy za účelem kontroly hloubky a způsobu uložení kabelu. Pro kontrolu hloubky uložení vyzvěte technika VO prostřednictvím e-mailové adresy: [zahozyvo@thmp.cz](mailto:zahozyvo@thmp.cz).

Při zemních pracích v blízkosti kabelového vedení VO je stavebník povinen zajistit, aby nedošlo ke změně nivelity nebo prostorového uspořádání. Odkryté kabelové vedení je stavebník povinen zajistit proti poškození, odcizení a prověšení. Trasa kabelového vedení nesmí být přejížděna vozidly nebo jinou stavební mechanizací až do doby, kdy bude zabezpečena proti mechanickému poškození. Pokud dojde k přepravě vysokého nákladu stavebníka pod trasou nadzemního vedení, musí být respektována výška vedení nad zemí, aby nedošlo k jeho poškození.

Stavebník si musí nechat od správce vytyčit stávající kabelové vedení před zahájením stavební činnosti.

Vytyčení bude zpoplatněno.

Požadavky na vytyčení kabelových tras posílejte na kontaktní adresu: [vytyceniVO@thmp.cz](mailto:vytyceniVO@thmp.cz).

## **STOŽÁRY**

Návrh na připojení nových stožárů VO na stávající rozvody veřejného osvětlení musí být předem odsouhlasen technikem VO daného území. Stožáry VO musí být uzemněny v celé trase zemnicím drátem FeZn o průměru 10 mm.

Stožáry musí být umístěny v minimální vzdálenosti 0,5 m od obrubníku, v oblasti vjezdů, na křižovatkách a v zatáčkách s ostrým poloměrem musí být vzdáleny minimálně 1 m od obrubníku. Stožár musí být umístěn 1 m od hrany parkovacího stání. Kolem stožárů VO musí být dodržen manipulační prostor 1 m.

Při nové výstavbě zařízení HMP (jedná se o všechny typy stožárů), kdy nebude možné umístit základy stožárů mimo ochranná pásma vodovodů a kanalizace z důvodu prostorového uložení zařízení jednotlivých inženýrských sítí a funkčnosti těchto sítí, ale i z důvodu funkčnosti zařízení HMP, mohou být tyto po vzájemné dohodě a souhlasu umísťovány. V tomto případě bude respektováno ochranné pásmo vodovodů a kanalizací dle zákona č.274/2001Sb. O

vodovodech a kanalizacích pro veřejnou potřebu. V případě nutnosti osazení nových stožárů do ochranného pásma budou tyto změny v projektové dokumentaci předkládané PVS a PVK vyznačeny. Minimální vzdálenost mezi vnějším obvodem základu stožáru takto založeným a vnějším lícem stěny vodovodního řadu nebo kanalizace bude 1000 mm. Ve všech případech, kdy není možné z důvodu prostorového uspořádání stávajících sítí dodržet vzdálenost 1000 mm, se upravuje minimální vzdálenost mezi vnějším obvodem základu stožáru a vnějším lícem vodovodního řadu nebo kanalizace na 500 mm. V místech výskytu ovládacích armatur, spojů a hrdel na vodovodních řadech bude nutné stožár posunout o nezbytně nutnou vzdálenost v podélném směru (řádově desítky cm). Ve výjimečných případech, kdy vzdálenost mezi vnějším obvodem základu stožáru a vnějším lícem potrubí do 500 mm, bude předložen statický posudek, který prokáže reálnost navrhovaného řešení.

Dvířka stožárů musí být z důvodu bezpečnosti pracovníků otočeny proti směru jízdy. Uzamykání dvířek musí být osazeno zapuštěným uzávěrem typu velké D.

Stožáry musí být ve spodní části opatřeny vnějším i vnitřním ochranným nátěrem. Stožáry bez patic musí být ve spodní části opatřeny ochrannou manžetou nebo protikorozním nátěrem. U sadových stožárů je možné použít kabely do max. průřezu 16 mm<sup>2</sup>, u silničních bezpaticových stožárů do max. průřezu 25 mm<sup>2</sup>.

Stožáry na schodišti musí mít maximální výšku 4 m, na pěších cestách je možno postavit maximálně 6 m vysoké stožáry. Pokud bude umístěn stožár uprostřed kruhové křižovatky, musí k němu být vybudován příjezd široký minimálně 3 m pro příjezd mechanizace. Při umístění stožáru na chodníku musí zůstat zachován čistý průchod pro pěší minimálně 1,5m, pokud to je vzhledem k šířce a uspořádání uličního profilu možné.

Na parkovišti nebo parkovacím stání musí být stožár VO mechanicky ochráněn proti poškození. Pokud dojde ke změně nivelity komunikace, musí stavebník zajistit na vlastní náklady úpravu osazení patic, stožárů, elektrické výzbroje a uložení kabelů podle příslušných norem.

Při přeložce stožáru VO o více než 3 m musí být doložen nový světelný výpočet osvětlení komunikace.

Světelně technický výpočet musí být rovněž předložen v projektové dokumentaci již pro územní řízení k výstavbě nového veřejného osvětlení.

Všechny zásahy stavebníka do zařízení správce, včetně přeložek, demontáží stávajícího a nových staveb musí být se správcem předem projednány a odsouhlaseny. Tyto práce budou hrazeny stavebníkem dle odsouhlaseného protokolu.



Pokud bude stávající zařízení demontováno, je stavebník povinen odevzdat je na určené místo. Stožáry nesmí být uřezány, ale vytaženy vcelku a očištěny od základu, evidenční štítky musí být předány správci. Pokud dojde k likvidaci dřevěných nebo betonových stožárů, je stavebník povinen odvézt je přímo k likvidaci na skládku.

V případě dočasné demontáže VO je stavebník povinen zajistit a provozovat náhradní osvětlení (stupeň a intenzita musí odpovídat třídě komunikace), než bude zprovozněno nové VO.

Stavebník je povinen po dobu provádění své činnosti zajistit, aby zařízení správce bylo přístupné a ovladatelné 24 hodin denně.

Pokud budou použity atypické výrobky (stožáry, svítidla) musí investor zajistit náhradní materiál pro údržbu dle vyjádření k projektové dokumentaci a předat jej správci VO.

**PŘISVĚTLENÍ PŘECHODU PRO CHODCE** není možno napojit ze sítě VO. Musí být zřízeno tak, aby bylo umožněno jeho samostatné zapínání nezávisle na síti VO.

Datum: 8. 4. 2020



Sinpps s.r.o.  
Dobrušská 1805/5  
147 00 Praha 4 Braník

VÁŠ DOPIS ZNAČKY / ZE DNE

NAŠE ZNAČKA  
2020/OSDS/01821

VYŘIZUJE / LINKA  
Sedláček Jakub /702170087

MÍSTO ODESLÁNÍ / DNE  
Praha / 27.03.2020

**VĚC: Revitalizace parku Dlážděnka, Praha 8**

- vyjádření **Pražské plynárenské Distribuce, a.s., člen koncernu Pražská plynárenská, a.s.** (dále jen PPD) k projektové dokumentaci, zpracované pro účely povolení stavby dle části třetí, příp. čtvrté zákona č. 183/2006 Sb., stavební zákon v platném znění.
- S předloženou projektovou dokumentací na výše uvedenou stavbu, jejímž stavebníkem je Městská část Praha 8, **souhlasíme, za předpokladu splnění níže uvedených podmínek.**

**Z hlediska ochrany stávajícího plynárenského zařízení požadujeme dodržet následující podmínky:**

1. Požadujeme plně respektovat stávající plynárenské zařízení, nacházející se v oblasti stavby.
2. Za správnost zakresu provozovaných plynárenských zařízení v předložené projektové dokumentaci zodpovídá projektant.
3. Před zahájením stavební činnosti musí být provedeno vytyčení stávajícího plynárenského zařízení. Vytyčení plynárenských zařízení, vybudovaných do konce roku 1996, provede na vyžádání naše společnost, a to do 30 dní od objednání. Objednání lze provést prostřednictvím webového portálu PPD na adrese: <https://e-portal.ppdistribuce.cz/>. Tuto činnost provádí PPD zdarma.

Vytyčení plynárenských zařízení, vybudovaných od roku 1997 včetně, si zajistí stavebník prostřednictvím oprávněného geodetického pracovníka. Plynárenské zařízení musí být vytyčeno v rozsahu stavby a o jeho vytyčení musí být učiněn záznam ve stavebním deníku předmětné stavby. Podklady k vytyčení si zajistí stavebník na provozu technické dokumentace PPD u odpovědného pracovníka: Dana Bohuslavická, [dana.bohuslavicka@ppdistribuce.cz](mailto:dana.bohuslavicka@ppdistribuce.cz), nebo osobně na adrese: U Plynárny 500, Praha 4- Michle, budova č. 19, 2. patro, č. dveří 328, návštěvní dny pondělí a středa 7<sup>30</sup> – 12<sup>00</sup> a 13<sup>00</sup> – 15<sup>00</sup> hodin. Následně zajistí geodetické vytyčení plynárenského zařízení v rozsahu stavby oprávněným geodetickým pracovníkem, vč. potvrzení o provedeném vytyčení do stavebního deníku.

- Bez vytyčení a přesného určení plynárenského zařízení nesmějí být zahájeny stavební práce.** Stavebník je povinen všechny osoby, provádějící stavební činnost, prokazatelně seznámit s polohou stávajícího plynárenského zařízení, rozsahem jeho ochranného (případně bezpečnostního) pásma a těmito podmínkami.
4. Podle § 68 odst. (3) zákona č. 458/2000 Sb., energetický zákon, v platném znění, je v ochranném pásmu plynárenského zařízení i mimo ně každý povinen zdržet se jednání, kterým by mohl poškodit plynárenskou soustavu nebo omezit nebo ohrozit její bezpečný a spolehlivý provoz a veškeré činnosti musí být prováděny tak, aby nedošlo k poškození energetických zařízení. Ochranné pásmo u plynovodů a plynovodních přípojek o tlaku do 4 bar včetně umístěných v zastavěném území obce činí 1 metr na obě strany od půdorysu potrubí a mimo zastavěné území obce 2 metry na obě strany od půdorysu potrubí.
  5. Dodržet nařízení vlády 406/2004 Sb., bezpečnost a ochrana zdraví při práci v prostředí s nebezpečím výbuchu, v platném znění, krytí podle ČSN 73 6005 a dále ustanovení ČSN EN 12007, technických pravidel G 702 01, 702 04, 905 01 a technických předpisů souvisejících.
  6. Při křížení a souběhu s plynovody dodržet ČSN 73 6005, při provádění zemních prací ČSN 73 61 33 a ČSN EN 1610 a nařízení vlády č. 591/2006 Sb., bezpečnost a ochrana zdraví při práci na staveništích, v platném znění.

**Na základě zmocnění, uděleného v § 68 odst. (4) bodu b) zákona č. 458/2000Sb., energetický zákon, v platném znění:** „provozovatel plynárenské soustavy udělí písemný souhlas se stavební činností, umístováním staveb,..., zemními pracemi, zřizováním skládek a uskladňováním materiálu v ochranném pásmu; souhlas musí obsahovat podmínky, za kterých byl udělen.“, **Vám sdělujeme, že pro vydání souhlasného stanoviska s prováděním prací v blízkosti plynárenského zařízení je nutné dodržet následující požadavky:**

7. Termín předání staveniště oznamte prostřednictvím webového portálu PPD, a.s. na adrese: [www.ppdistribuce.cz](http://www.ppdistribuce.cz) minimálně 14 dní před vlastním zahájením stavební činnosti. Přílohou musí být situace z projektové dokumentace s vyznačením rozsahu stavby. Na tomto předání staveniště Vám bude uděleno písemné stanovisko (viz předchozí odstavec), a to formou Zápisu o předání staveniště, včetně konkrétních podmínek pro provádění prací v blízkosti plynárenského zařízení. Základní požadavky pro provádění prací v blízkosti plynárenského zařízení jsou uvedeny níže pod body 8 - 13.
8. Do vzdálenosti menší než 2,5 metru od plynárenského zařízení po dobu realizace neumísťovat objekty zařízení stavenišť, maringotky, skládky stavebního a jiného materiálu, jeřábové dráhy, sklady a čerpací stanice pohonných hmot a jiných hořavin.
9. Stavební a výkopové práce ve vzdálenosti menší než 1 metr od plynárenského zařízení provádět pouze ručně, ve vzdálenosti menší než 0,5m od povrchu plynovodního potrubí navíc bez použití pneumatických nebo elektrických nástrojů.



10. U odhalených částí plynovodů a přípojek min. 3 dny před záhozem stavebník objedná dílčí kontrolu – diagnostiku, kontrolu izolace a kontrolu těsnosti. O výsledku kontroly musí být proveden písemný záznam.
11. Dojde-li při stavbě k poškození izolace, je stavební podnikatel (zhotovitel) stavby povinen zajistit její opravu a pozvat našeho technika k ověření její kvality.
12. Před obsypem odhaleného plynárenského zařízení požadujeme být přizváni ke kontrole dodržení prostorové normy ČSN 73 6005. O výsledku kontroly musí být proveden záznam.
13. Podsyp a obsyp odhaleného plynárenského zařízení provést pískem bez ostrohranných částic s velikostí zrn do 16 mm až do výše min. 20 cm nad vrch potrubí.
14. Po provedení záhozů stavebník zajistí u potrubí z PE prověření funkčnosti signalizačního vodiče. O výsledku kontroly musí být proveden záznam.

Dílčí kontrolu, kontrolu před obsypem, a kontrolu funkčnosti signalizačního vodiče objednejte u PPD – odbor provozu distribuční soustavy na tel. **267 175 920. Tyto činnosti provádí PPD zdarma.**

Platnost tohoto vyjádření je 2 roky ode dne vydání.

Toto vyjádření je nedílnou součástí projektové dokumentace.

S pozdravem

Pražská plynárenská Distribuce, a. s.  
člen koncernu Pražská plynárenská, a. s.  
Praha 4, U Plynárny 500, PSČ 145 08  
(13)



**Mgr. Jindřich Zenger**  
vedoucí odboru  
správy distribuční soustavy

Příloha: PD

**VYJÁDŘENÍ O EXISTENCI SÍTĚ ELEKTRONICKÝCH KOMUNIKACÍ  
společnosti CETIN a.s.  
(„Vyjádření“)**

**A VŠEOBECNÉ PODMÍNKY OCHRANY SÍTĚ ELEKTRONICKÝCH KOMUNIKACÍ  
společnosti CETIN a.s.  
(„Všeobecné podmínky ochrany SEK“)**

toto Vyjádření a Všeobecné podmínky ochrany SEK je vydané dle ustanovení § 101 zákona č. 127/2005 Sb., o elektronických komunikacích a o změně některých souvisejících zákonů, v účinném znění („Zákon o elektronických komunikacích“), a dle ustanovení § 161 zákona č. 183/2006 Sb., o územním plánování a stavebním řádu, v účinném znění („Stavební zákon“), a dle příslušných ustanovení zákona č. 89/2012 Sb., občanský zákoník, v účinném znění („Občanský zákoník“)

Číslo jednací: 851917/20

Číslo žádosti: 0120 985 148 („Žádost“)

Název akce („Stavba“)	Revitalizace parku Dlážděnka	
Důvod vydání Vyjádření („Důvod vyjádření“)	Stavební řízení	
Žadatel	"sinpps s.r.o."	
Stavebník	Městská část Praha 8, Zenklova 1/35, Praha, 18000	
Zájmové území	Okres	Hlavní město Praha
	Obec	Praha
	Kat. území / č. parcely	Kobylisy; Libeň
Platnost Vyjádření	14. 12. 2022 („Den konce platnosti Vyjádření“)	

Žadatel Žádostí určil a vyznačil Zájmové území, jakož i určil Důvod Vyjádření.

Na základě určení a vyznačení Zájmového území Žadatelem a na základě určení Důvodu Vyjádření vydává společnost CETIN a.s. následující Vyjádření:

**Dojde ke střetu se sítí elektronických komunikací (dále jen „SEK“) společnosti CETIN a.s.**

- (I) Na Žadatelem určeném a vyznačeném Zájmovém území se vyskytuje SEK společnosti CETIN a.s.;
- (II) Společnost CETIN a.s. **za podmínky splnění bodu (III)** tohoto Vyjádření **souhlasí**, aby Stavebník a/nebo Žadatel, je-li Stavebníkem v Zájmovém území vyznačeném v Žádosti, provedl Stavbu a/nebo činnosti povolené příslušným správním rozhodnutím vydaným dle Stavebního zákona;
- (III) Stavebník a/nebo Žadatel, je-li Stavebníkem je povinen řídit se Všeobecnými podmínkami ochrany SEK, které jsou nedílnou součástí Vyjádření;
- (IV) Pro případ, že bude nezbytné přeložení SEK, zajistí vždy takové přeložení SEK její vlastník, společnost CETIN a.s. Stavebník, který vyvolal překládku SEK je dle ustanovení § 104 odst. 17 Zákona o elektronických komunikacích povinen uhradit společnosti CETIN a.s. veškeré náklady na nezbytné úpravy dotčeného úseku SEK, a to na úrovni stávajícího technického řešení;
- (V) Pro účely přeložení SEK dle bodu (IV) tohoto Vyjádření je Stavebník povinen uzavřít se společností CETIN a.s. Smlouvu o realizaci překládky SEK.

Číslo jednací: 851917/20

Číslo žádosti: 0120 985 148

Vyjádření je platné pouze pro Zájmové území určené a vyznačené Žadatelem, jakož i pro Důvod Vyjádření stanovený a určený Žadatelem v Žádosti.

Vyjádření pozbývá platnosti i) v Den konce platnosti Vyjádření, ii) změnou rozsahu Zájmového území či změnou Důvodu Vyjádření uvedeného v Žádosti a/nebo iii) jakýmkoliv porušením kterékoliv povinnosti stanovené Všeobecnými podmínkami ochrany SEK, to vše v závislosti na tom, která ze skutečností rozhodná pro pozbytí platnosti Vyjádření nastane nejdříve.

Společnost CETIN a.s. vydáním tohoto Vyjádření poskytla Žadateli pro Žadatelem určené a vyznačené Zájmové území veškeré informace o SEK dostupné společnosti CETIN a.s. ke dni podání Žádosti.


Ze strany společnosti CETIN a.s. může v některých případech docházet ke zpracování Vašich osobních údajů. Ke zpracování Vašich osobních údajů dochází vždy v souladu s platnými právními předpisy. Konkrétní zásady a podmínky zpracování osobních údajů společností CETIN a.s. jsou dostupné na <https://www.cetin.cz/zasady-ochrany-osobnich-udaju>.

V případě dotazů k Vyjádření kontaktujte prosím asistenční linku 238 461 111.

**Přílohami Vyjádření jsou:**

- *Všeobecné podmínky ochrany SEK*
- *Informace k vytýčení SEK ve vlastnictví společnosti CETIN a.s.*
- *Situační výkres (obsahuje Zájmové území určené a vyznačené Žadatelem a výřezy účelové mapy SEK)*

Vyjádření vydala společnost **CETIN a.s.** dne: 14. 12. 2020.



CETIN a.s.  
Českomoravská 2510/19, Libeň  
190 00 Praha 9  
DIČ CZ04084063

102



**VŠEOBECNÉ PODMÍNKY OCHRANY SÍTĚ ELEKTRONICKÝCH KOMUNIKACÍ společnosti CETIN a.s.****1. PLATNOST VŠEOBECNÝCH PODMÍNEK**

- i) Tyto Všeobecné podmínky ochrany sítě elektronických komunikací (dále jen „VPOSEK“) tvoří součást Vyjádření (jak je tento pojem definován níže v článku 2 VPOSEK).
- ii) V případě rozporu mezi Vyjádřením a těmito VPOSEK mají přednost ustanovení Vyjádření, pokud není těmito VPOSEK stanoveno jinak.

**2. DEFINICE**

Níže uvedené termíny, jsou-li použity v těchto VPOSEK a uvozeny velkým písmenem, mají následující význam, není-li těmito VPOSEK a/nebo Příslušnými požadavky stanoveno výslovně jinak:

„**CETIN**“ znamená CETIN a.s. se sídlem Českomoravská 2510/19, Libeň, 190 00 Praha 9, IČO: 04084063, zapsaná v obchodním rejstříku vedeném Městským soudem v Praze pod spz. B 20623;

„**Den**“ je kalendářní den;

„**Kabelovod**“ podzemní zařízení sestávající se z tělesa Kabelovodu a kabelových komor, sloužící k zatahování kabelů a ochranných trubek;

„**Občanský zákoník**“ znamená zákon č. 89/2012 Sb., občanský zákoník, v účinném znění;

„**POS**“ je zaměstnanec společnosti CETIN, pověřený ochranou sítě, Jiří Sedláček, tel.: 722 951 064, e-mail: jiri.sedlacek@cetin.cz;

„**Pracovní den**“ znamená Den, kromě soboty, neděle, a státních svátků a ostatních svátků ve smyslu zákona č. 245/2000 Sb., o státních svátcích, o významných dnech a o dnech pracovního klidu, v účinném znění;

„**Příslušné požadavky**“ znamená jakýkoli a každý příslušný právní předpis, vč. technických norem, nebo normativní právní akt veřejné správy či samosprávy, nebo jakékoli rozhodnutí, povolení, souhlas nebo licenci, včetně podmínek, které s ním souvisí;

„**Překládka**“ je stavba spočívající ve změně trasy vedení SEK ve vlastnictví CETIN nebo přemístění zařízení SEK ve vlastnictví CETIN; Stavebník, který Překládku vyvolal, je dle ustanovení § 104 odst. 17 Zákona o elektronických komunikacích povinen uhradit společnosti CETIN veškeré náklady na nezbytné úpravy dotčeného úseku SEK, a to na úrovni stávajícího technického řešení;

„**SEK**“ je síť elektronických komunikací ve vlastnictví CETIN;

„**Stavba**“ je stavba a/nebo činnost ve vztahu, k níž bylo vydáno Vyjádření, a je prováděna Stavebníkem a/nebo Žadatelem v souladu s Příslušnými požadavky, povolená příslušným správním rozhodnutím vydaným dle Stavebního zákona;

„**Stavebník**“ je osoba takto označená ve Vyjádření;

„**Stavební zákon**“ je zákon č. 183/2006 Sb., o územním plánování a stavebním řádu;

„**Vyjádření**“ je vyjádření o existenci sítě elektronických komunikací vydané společností CETIN dne 14. 12. 2020 pod č.j. 851917/20;

„**Zájmové území**“ je území označené Žadatelem a/nebo Stavebníkem v Žádosti;

„**Situační výkres**“ je výkres, který je přílohou Vyjádření a obsahuje Zájmové území určené a vyznačené Žadatelem v Žádosti a výřezy účelové mapy SEK;

„**Zákon o elektronických komunikacích**“ je zákon č. 127/2005 Sb., o elektronických komunikacích a o změně některých souvisejících zákonů, v účinném znění;

„**Žadatel**“ je osoba takto označená ve Vyjádření.

„**Žádost**“ je žádost, kterou Žadatel a/nebo Stavebník požádal CETIN o vydání Vyjádření.

**3. PLATNOST A ÚČINNOST VPOSEK**

Tyto VPOSEK jsou platné a účinné Dnem odeslání Vyjádření na i) adresu elektronické pošty Stavebníka a/nebo Žadatele uvedenou v Žádosti nebo ii) adresu pro doručení prostřednictvím poštovní přepravy uvedenou Stavebníkem a/nebo Žadatelem v Žádosti.

**4. OBECNÁ PRÁVA A POVINNOSTI STAVEBNÍKA A/NEBO ŽADATELE**

- (i) Stavebník, Žadatel je výslovně srozuměn s tím, že SEK je veřejně prospěšným zařízením, byla zřízena ve veřejném zájmu a je chráněna Příslušnými požadavky.
- (ii) SEK je chráněna ochranným pásmem, jehož rozsah je stanoven (a) ustanovením § 102 Zákona o elektronických komunikacích a/nebo (b) právními předpisy účinnými před Zákonom o elektronických komunikacích, není-li Příslušnými požadavky stanoveno jinak.
- (iii) Stavebník, Žadatel nebo jím pověřená třetí osoba, je povinen při provádění Stavby nebo jiných prací, při odstraňování havárií a projektování staveb, řídit se Příslušnými požadavky, správnou praxí v oboru stavebnictví a technologickými postupy a je povinen učinit veškerá nezbytná opatření vyžadovaná Příslušnými požadavky k ochraně SEK před poškozením. Povinnosti dle tohoto odstavce má Stavebník rovněž ve vztahu k SEK, které se nachází mimo Zájmové území.
- (iv) Při zjištění jakéhokoliv rozporu mezi údaji v Situačním výkresu, který je přílohou Vyjádření a skutečným stavem, je Stavebník a/nebo Žadatel povinen bez zbytečného odkladu, nejpozději Den následující po zjištění takové skutečnosti, zjištěný rozpor oznámit POS.
- (v) Stavebník, Žadatel nebo jím pověřená třetí osoba, je povinen každé poškození či krádež SEK bezodkladně, nejpozději Den následující po zjištění takové skutečnosti, oznámit takovou skutečnost dohledovému centru společnosti CETIN na telefonní číslo +420 238 464 190.
- (vi) Bude-li Stavebník, Žadatel nebo jím pověřená třetí osoba na společnosti CETIN požadovat, aby se jako účastník správního řízení, pro jehož účely bylo toto Vyjádření vydáno, vzdala práva na odvolání proti rozhodnutí vydanému ve správním řízení, je oprávněn kontaktovat POS.

**5. POVINNOSTI STAVEBNÍKA PŘI PŘÍPRAVĚ STAVBY**

- (i) Při projektování Stavby je Stavebník povinen zajistit, aby projektová dokumentace Stavby (i) zohledňovala veškeré požadavky na ochranu SEK vyplývající z Příslušných požadavků, zejména ze Zákona o elektronických komunikacích a Stavebního zákona, (ii) respektovala správnou praxi v oboru stavebnictví a technologické postupy a (iii) umožňovala, aby i po provedení a umístění Stavby dle takové projektové dokumentace byla společnost CETIN, jako vlastník SEK schopna bez jakýchkoli omezení a překážek provozovat SEK, provádět údržbu a opravy SEK.
- (ii) Nebude-li možné projektovou dokumentací zajistit některý, byť i jeden z požadavků dle předchozího odstavce (i) a/nebo umístění Stavby by mohlo způsobit, že nebude naplněn některý, byť i jeden z požadavků dle předchozího odstavce (i), vyvolá Stavebník Překládku.
- (iii) Při projektování Stavby, která se nachází nebo je u ní zamýšleno, že se bude nacházet v ochranném pásmu radiových tras společnosti CETIN a překračuje výšku 15 m nad zemským povrchem, a to včetně dočasných objektů zařízení staveniště (jeřáby, konstrukce, atd.) je Stavebník povinen písemně kontaktovat POS za účelem získání konkrétního stanoviska a podmínek k ochraně radiových tras společnosti CETIN a pro určení, zda Stavba vyvolá Překládku. Ochranné pásmo radiových tras v šíři 50m je zakresleno do situačního výkresu, který je součástí tohoto Vyjádření.

**VŠEOBECNÉ PODMÍNKY OCHRANY SÍTĚ ELEKTRONICKÝCH KOMUNIKACÍ společnosti CETIN a.s.**



Číslo jednací: 851917/20

Číslo žádosti: 0120 985 148

- (iv) Pokud se v Zájmovém území nachází podzemní silové vedení (NN) ve vlastnictví společnosti CETIN, je Stavebník povinen ve vztahu k projektové dokumentaci zajistit totéž, co je uvedeno pod písm (i) tohoto článku 5, přičemž platí, že Stavebník vyvolá Překládku v případech uvedených pod písm (ii) tohoto článku 5.
- (v) Stavebník je povinen při projektování Stavby, která je stavbou (a) zařízení silových elektrických sítí (VN, VVN a ZVVN) a/nebo (b) trakčních vedení, provést výpočet či posouzení rušivých vlivů na SEK, zpracovat ochranná opatření, to vše dle a v souladu s Příslušnými požadavky. Stavebník je povinen nejpozději třicet (30) Dnů před podáním žádosti o vydání příslušného správního rozhodnutí k umístění Stavby dle Stavebního zákona předat POS výpočet či posouzení rušivých vlivů na SEK a zpracovaná ochranná opatření.
- (vi) Je-li Stavba v souběhu s Kabelovodem, nebo Kabelovod kříží, je Stavebník povinen nejpozději ke Dni, ke kterému započne se zpracováním projektové dokumentace ke Stavbě, oznámit POS a projednat s POS (a) veškeré případy, kdy trajektorie podvrtní a protlaků budou vedeny ve vzdálenosti menší, než je 1,5 m od Kabelovodu a (b) jakékoliv výkopové práce, které budou nebo by mohly být vedeny v úrovni či pod úrovní Kabelovodu nebo kabelové komory.
- (vii) Je-li Stavba umístěna nebo má být umístěna v blízkosti Kabelovodu, ve vzdálenosti menší, než jsou 2 m nebo kříží-li Stavba Kabelovod ve vzdálenosti menší, než je 0,5 m nad nebo kdekoli pod Kabelovodem, je Stavebník povinen předložit POS k posouzení zakreslení Stavby v příčných řezech, přičemž do příčného řezu je Stavebník rovněž povinen zakreslit profil kabelové komory.
- 6. POVINNOSTI STAVEBNÍKA PŘI PROVÁDĚNÍ STAVBY**
- (i) Stavebník je před započítím jakýchkoliv zemních prací ve vztahu ke Stavbě povinen vytyčit trasu SEK na terénu dle Příslušných požadavků a dle Stavebního zákona. S vytyčenou trasou SEK je Stavebník povinen seznámit všechny osoby, které budou anebo by mohly zemní práce ve vztahu ke Stavbě provádět. V případě porušení této povinnosti bude Stavebník odpovědný společnosti CETIN za náklady a škody, které porušením této povinnosti společnosti CETIN vzniknou a je povinen je společnosti CETIN uhradit.
- (ii) Pět (5) Pracovních dní před započítím jakýchkoliv prací ve vztahu ke Stavbě je Stavebník povinen oznámit společnosti CETIN, že zahájí práce či činnosti ve vztahu ke Stavbě. Písemně oznámení dle předchozí věty zašle Stavebník na adresu elektronické pošty POS a bude obsahovat minimálně číslo jednací Vyjádření a kontaktní údaje Stavebníka.
- (iii) Stavebník je povinen zabezpečit a zajistit SEK proti mechanickému poškození, a to zpravidla dočasným umístěním silničních betonových panelů nad kabelovou trasou SEK. Do doby, než je zajištěna a zabezpečena ochrana SEK proti mechanickému poškození, není Stavebník oprávněn přejíždět vozidly nebo stavební mechanizací kabelovou trasu SEK. Při přepravě vysokých nákladů nebo při projíždění stroji, vozidly či mechanizací pod nadzemním vedením SEK je Stavebník povinen prověřit, zda výška nadzemního vedení SEK je dostatečná a umožňuje spolehlivý a bezpečný způsob přepravy nákladu či průjezdu strojů, vozidel či mechanizace.
- (iv) Při provádění zemních prací v blízkosti SEK je Stavebník povinen postupovat tak, aby nedošlo ke změně hloubky uložení nebo prostorového uspořádání SEK. V místech, kde SEK vystupuje ze země do budovy, rozváděče, na sloup apod. je Stavebník povinen vykonávat zemní práce se zvýšenou mírou opatrnosti, výkopové práce v blízkosti sloupů nadzemního vedení SEK je Stavebník povinen provádět v takové vzdálenosti od sloupu nadzemního vedení SEK, která je dostatečná k tomu, aby nedošlo nebo nemohlo dojít k narušení stability sloupu nadzemního vedení SEK. Stavebník je povinen zajistit, aby jakoukoliv jeho činností nedošlo bez souhlasu a vědomí společnosti CETIN (a) ke změně nivelety terénu, a/nebo (b) k výsadbě trvalých porostů, a/nebo (c) ke změně rozsahu a změně konstrukce zpevněných ploch. Pokud došlo k odkrytí SEK, je Stavebník povinen SEK po celou dobu odkrytí náležitě zabezpečit proti prověšení, poškození a odcizení.
- (v) Zjistí-li Stavebník kdykoliv během provádění prací ve vztahu ke Stavbě jakýkoliv rozpor mezi údaji v projektové dokumentaci a skutečností, je povinen bezodkladně přerušit práce a oznámit zjištěný rozpor na adresu elektronické pošty POS. Stavebník není oprávněn pokračovat v pracích ve vztahu ke Stavbě do doby, než získá písemný souhlas POS s pokračováním prací.
- (vi) Stavebník není bez předchozího písemného souhlasu společnosti CETIN oprávněn manipulovat s kryty kabelových komor, jakkoliv zakrývat vstupy do kabelových komor, a to ani dočasně, vstupovat do kabelových komor, jakkoliv manipulovat s případně odkrytými prvky SEK či s jakýmkoliv jiným zařízením se SEK souvisejícím. Rovněž bez předchozího písemného souhlasu společnosti CETIN není Stavebník oprávněn umístit nad trasou Kabelovodu jakoukoliv jinou síť technické infrastruktury v podélném směru.
- (vii) Byla-li v souladu s Vyjádřením a těmito VPOSEK odkryta SEK je Stavebník povinen tři (3) Pracovní dny před zakrytím SEK písemně oznámit POS zakrytí SEK a vyzvat ho ke kontrole před zakrytím. Oznámení Stavebníka dle předchozí věty musí obsahovat minimálně předpokládaný Den zakrytí, číslo jednací Vyjádření a kontaktní údaje Stavebníka. Stavebník není oprávněn provést zakrytí do doby, než získá písemný souhlas POS se zakrytím.
- 7. ROZHODNÉ PRÁVO**
- Vyjádření a VPOSEK se řídí českým právem, zejména Občanským zákoníkem, Zákonem o elektronických komunikacích a Stavebním zákonem. Veškeré spory z Vyjádření či VPOSEK vyplývající budou s konečnou platností řešeny u příslušného soudu České republiky.
- 8. PÍSEMNÝ STYK**
- Písemným stykem či pojmem „písemně“ se pro účely Vyjádření a VPOSEK rozumí předání zpráv jedním z těchto způsobů:
- v listinné podobě;
  - e-mailovou zprávou s uznávaným elektronickým podpisem dle zák. č. 297/2016 Sb., o službách vytvářejících důvěru pro elektronické transakce, v účinném znění; a/nebo e-mailovou zprávou zaslanou na adresu POS;
- 9. ZÁVĚREČNÁ USTANOVENÍ**
- (i) Stavebník, Žadatel nebo jím pověřená třetí osoba je počínaje Dnem převzetí Vyjádření povinen užít informace a data uvedená ve Vyjádření pouze a výhradně k účelu, pro který mu byla tato poskytnuta. Stavebník, Žadatel nebo jím pověřená třetí osoba není oprávněn informace a data rozmnožovat, rozšiřovat, pronajímat, půjčovat či jinak umožnit jejich užívání třetí osobou bez předchozího písemného souhlasu společnosti CETIN.
- (ii) Pro případ porušení kterékoliv z povinností Stavebníka, Žadatele nebo jím pověřené třetí osoby, založené Vyjádřením /nebo těmito VPOSEK je Stavebník, Žadatel či jím pověřená třetí osoba odpovědný za veškeré náklady a škody, které společnosti CETIN vzniknou porušením povinností Stavebníka, Žadatele nebo jím pověřené třetí osoby.



Vyřizuje: Fojtová Petra

E-mail: petra.fojtova@t-mobile.cz

"sinpps s.r.o."  
Jan Fiala  
Dobrušská 1805/5  
14700 Praha

Číslo jednací: E52973/20

V Praze dne: 11.12.2020

**Vyjádření a stanovení podmínek pro udělení souhlasu s umístěním stavby v ochranném pásmu sítě technické infrastruktury ( TI ) společnosti T-Mobile Czech Republic a.s.**

Vydané podle § 101 ZÁKONA Č. 127/2005 Sb., o elektronických komunikacích a o změně některých souvisejících zákonů ( zákon o elektronických komunikacích – dále jen ZEK ), ve znění pozdějších předpisů a §161 zákona č. 183/2006 Sb., o územním plánování a stavebním řádu ( stavební zákon) či dle dalších příslušných právních předpisů

**Věc:** Revitalizace parku Dlážďenka

Stupeň: Stavební řízení

V dané lokalitě se nachází technická infrastruktura ( TI ) společnosti **T-Mobile Czech Republic a.s.**, která je nezbytná pro provoz elektronického zařízení veřejné telekomunikační sítě.

Dle předložené dokumentace dojde ke kolizi s TI typu:

**Kolizí se rozumí jakékoliv dotčení, odkrytí nebo poškození TI naší společnosti.**

Druh TI	TI v kolizi	Příloha
Optické trasy	Ano	V případě kolize postupujte podle instrukcí v příloze č.3
Mikrovlnné (MW) spoje	Ne	V případě kolize postupujte podle instrukcí v příloze č.4
Elektropřípojky (vedení NN)	Ne	V případě kolize postupujte podle instrukcí v příloze č.5
Základnové stanice	Ne	V případě kolize postupujte podle instrukcí v příloze č.6
Body sítě	Ne	V případě kolize postupujte podle instrukcí v příloze č.6

Při splnění podmínek uvedených v přílohách podle druhu kolize s TI souhlasí společnost T-Mobile Czech Republic a.s. s výstavbou v zájmovém území.

Nedodržení těchto podmínek je hrubým porušením právních povinností podle zákona 127/2005 Sb., O elektronických komunikacích.

**Toto stanovisko má platnost 1 rok.** Vydané stanovisko nelze prodloužit. Po uplynutí platnosti zadejte žádost o nové stanovisko.

**T-Mobile**

T-Mobile Czech Republic a.s.  
Tomáškovna 2144/1  
149 00 Praha 4  
IČ 649 49 681, DIČ CZ64949681

068

*Fojtová*

Ochrana sítí  
Technologický úsek





Příloha č. 1

## Rekapitulace žádosti o vyjádření k existenci sítě elektronických komunikací

Číslo žádosti: E52973/20  
Název stavby /akce: Revitalizace parku Dílžďěňka  
Datum podání žádosti: 11.12.2020  
Důvod žádosti: Stavební řízení  
Popis jiného důvodu žádosti:  
Poznámka:

### Žadatel

Firma / organizace: "sinpps s.r.o."  
IČ: 62584332  
DIČ:  
Kontaktní osoba: Jan Fiala  
Adresa: Dobrušská 1805/5  
Město / obec: Praha  
PSČ: 14700  
Stát:  
E-mail: fiala@sinpps.cz  
Telefonní číslo: 732800405

### Stavebník

Firma / organizace: Městská část Praha 8  
Kontaktní osoba: Jan Fiala  
Adresa: Zenklova 1/35  
Město / obec: Praha  
PSČ: 18000  
Stát:  
E-mail: fiala@sinpps.cz  
Telefonní číslo: 732800405

### Stavba

Výška nad terénem (metry): 0 m  
Projektant:  
Druh stavby: Dopravní infrastruktura - komunikace, chodníky, cyklostezky apod  
Hodnota projektu: 20 mil. Kč  
Měsíc zahájení stavby: 05/2021  
Měsíc ukončení stavby: 09/2021

### Odeslání stanoviska

E-mail: fiala@sinpps.cz

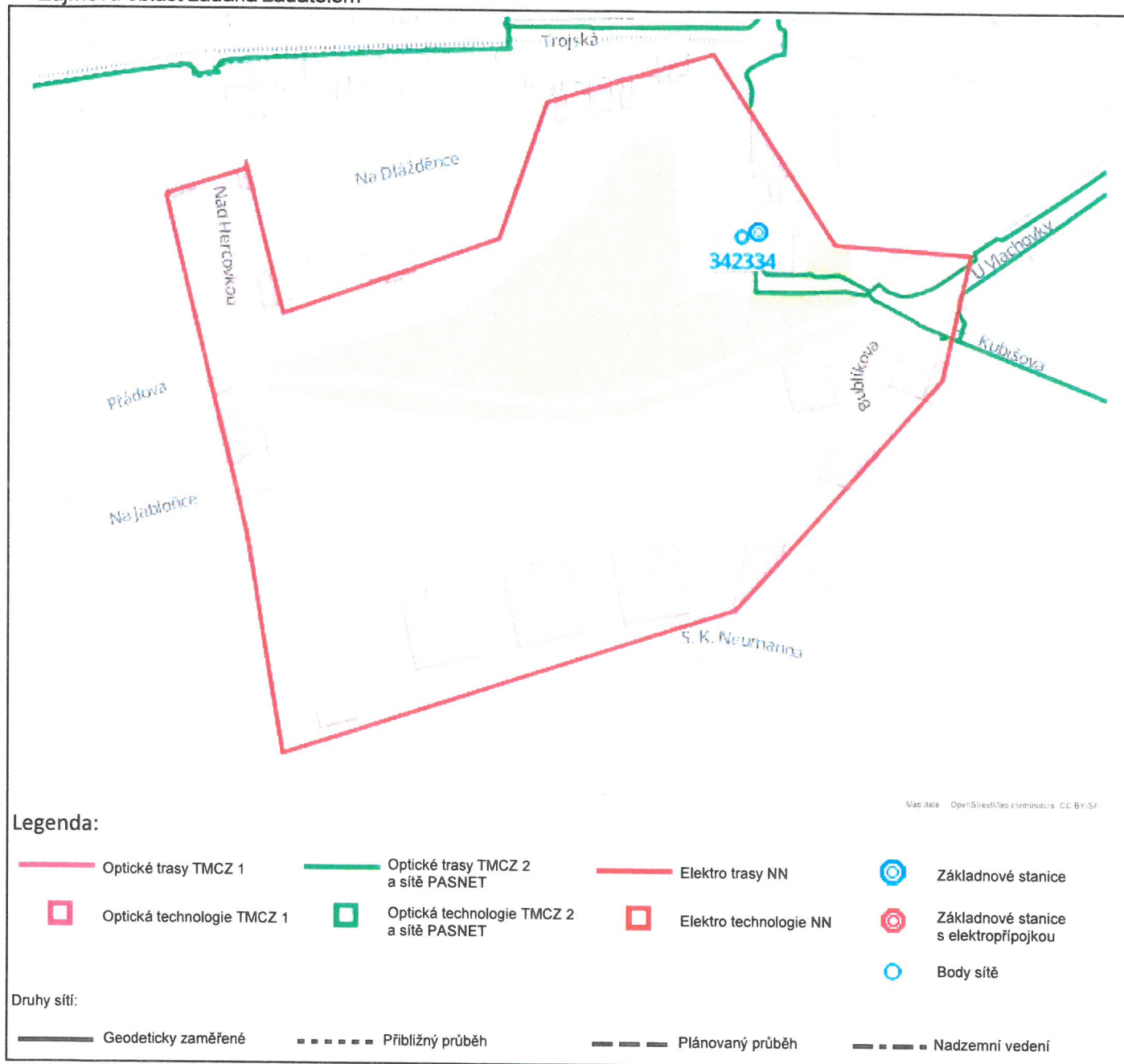


PRO SPOLEČNÉ ZÁJITKY

Příloha č. 2

### Situační plánek podzemních sítí

Zájmová oblast zadaná žadatelem

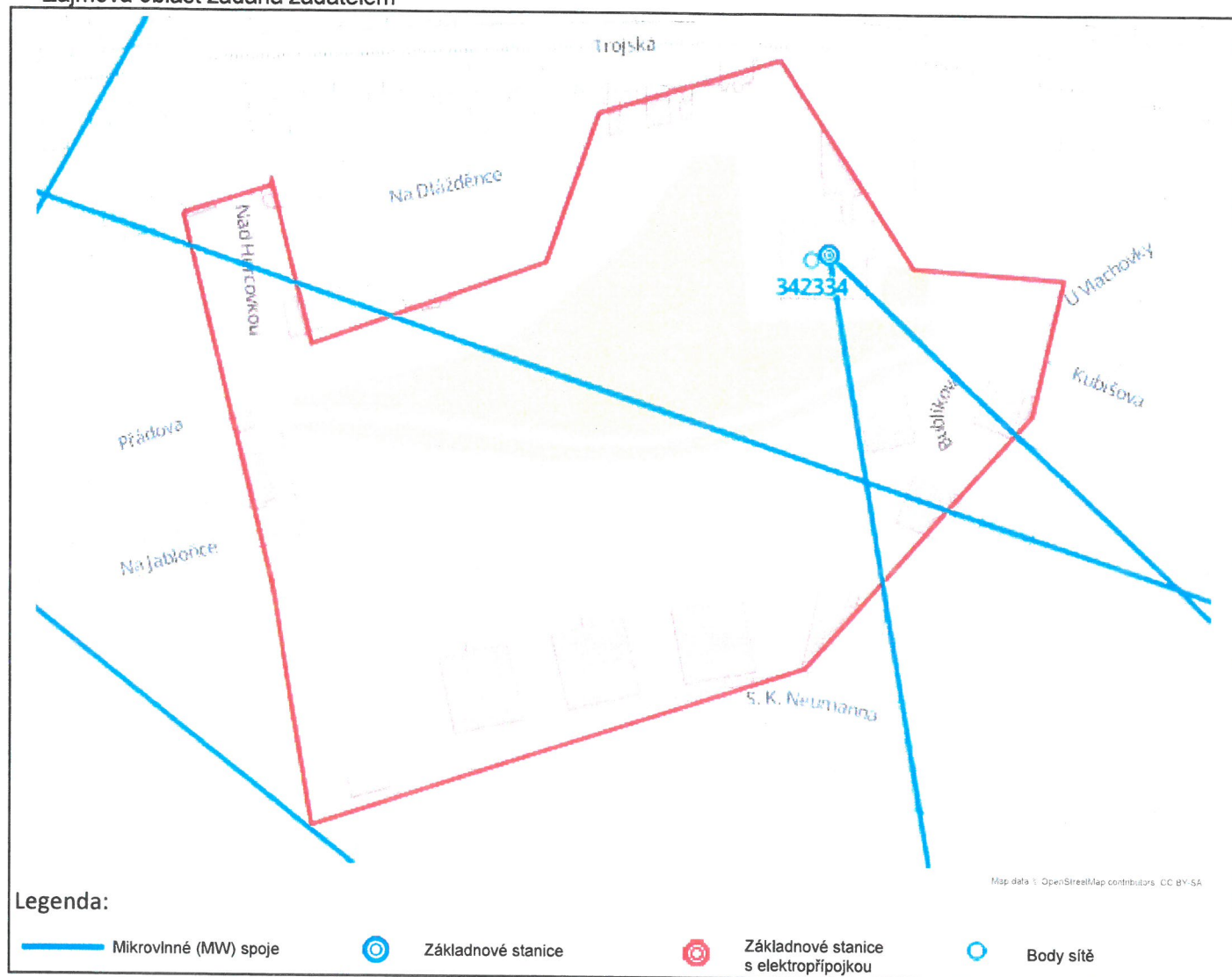


**Jestliže zaměření kabelové trasy v příloze není, tak v elektronické podobě neexistuje a bude nutné vytýčení na náklady investora.**

**Vytýčení naše společnost nezajišťuje, pro upřesnění kontaktujte zástupce servisní organizace.**

**Situační plán mikrovlnných (MW) spojů**

Zájmová oblast zadaná žadatelem



Geometrie zájemové oblasti (zájemových oblastí) žádosti ve formátu WKT a souřadnicovém systému S-JTSK. Zkopírováním textu lze geometrii zobrazit v jakémkoli softwaru podporujícím formát WKT.

POLYGON((-740329.950814575 -1039534.53964914,-740316.126212306 -1039670.81048278,-740313.64614903 -1039759.96278326,-740127.876479362 -1039726.75834225,-740033.307628576 -1039647.05959605,-740015.251843786 -1039600.11209259,-740068.698155846 -1039588.9192849,-740106.496774413 -1039508.8259907,-740174.463083489 -1039518.80731486,-740200.744982074 -1039569.25875449,-740289.93076159 -1039587.13913366,-740296.571297782 -1039528.30874945,-740296.675311883 -1039529.06672727,-740329.950814575 -1039534.53964914))

**V další komunikaci projednávání kolize nebo doplňujících dotazů vždy uvádějte v „Předmětu“ e-mailu číslo jednací.**





### Podmínky řešení kolizí s optickou trasou

**Tuto přílohu použijte pouze v případě kolize s optickou sítí.**  
Vaše žádost je v kolizi s optickou sítí pokud je v tabulce na první straně tohoto dokumentu uvedeno "Ano" na řádku "Optické trasy".

V dotčeném území stavby se nachází technická infrastruktura ( TI ) společnosti T-Mobile Czech Republic a.s. (TMCZ) - optické trasy, jejichž existence a poloha je zakreslena v přiloženém situačním plánu.

Společnost TMCZ stanovuje podmínky pro udělení souhlasu s umístěním stavby v zájmovém území, aby nedošlo k poškození TI stavebními pracemi tím, že zajistí:

- písemné vyrozumění o zahájení prací a to nejméně 15 dnů předem
- před zahájením zemních prací vytyčení polohy podzemního telekomunikačního vedení a zařízení přímo ve staveništi (trase)
- prokazatelné seznámení pracovníků, kteří budou provádět práce, s polohou vedení (zařízení)
- upozornění organizace provádějící zemní práce na možnou odchylku uloženého vedení (zařízení) od polohy vyznačené ve výkresové dokumentaci
- upozornění pracovníků, že při provádění stavebních prací je nutné dodržet platné normy ČSN pro souběh a křížení telekomunikačních kabelů, zejména ČSN 736005 a dále výkopové práce provádět ručně,
- dodržení ochranného pásma sítě v souladu s ustanovením § 102 ZEK stanoveno rozsahem 1,5 m po stranách krajního vedení sítě
- řádné zabezpečení odkrytého podzemního telekomunikačního vedení (zařízení) proti poškození, odcizení
- odpovídající ochranu kabelů a ochranu kabelové trasy dle platných norem, pokud bude trasa kabelů pojižděna vozidly nebo stavební mechanizací
- nad trasou TI dodržování zákazu skládek a budování zařízení, která by znemožnila přístup k TI (včetně, např. trvalých parkovišť apod.)
- bez souhlasu majitele, správce nesnižoval, ani nezvyšovat krytí nad kabelovými trasami
- stavebník, nebo jím pověřená osoba, není oprávněn manipulovat s kryty kabelových komor a vstupovat do kabelových komor bez souhlasu společnosti TMCZ
- ohlášení ukončení stavby na oddělení provozu infrastruktury TMCZ [vystavba@t-mobile.cz](mailto:vystavba@t-mobile.cz) a jeho pozvání ke všem úkonům v řízení o povolení užívání stavby, aby prováděné práce respektovaly podmínky zákona 127/2005 Sb., o elektronických komunikacích a zákona 183/2006 Sb., Stavební zákon a platných prováděcích vyhlášek.

Dále upozorňujeme, že v uvedené oblasti stavby se nachází:

- Optické rozvody kabelů telekomunikační sítě, které nejsou uvedeny v tomto vyjádření. Při zásahu Vaší stavby do objektů, kontaktujte prosím naše oddělení na e-mailové adrese [petra.fojtova@t-mobile.cz](mailto:petra.fojtova@t-mobile.cz). Poskytneme Vám detailní podklady k rozvodům naší sítě v určené budově

Toto vyjádření **se nevztahuje** na způsob provedení přeložek. Vynucené úpravy kabelů sítě TMCZ je nutno projednat a smluvně ošetřit s našim odd. výstavby [vystavba@t-mobile.cz](mailto:vystavba@t-mobile.cz). Při jakémkoliv odkrytí kabelů naší optické sítě je nutno okamžitě zastavit další práce a neprodleně informovat naše uvedené pracovníky, případně **dohledové centrum s nepřetržitým provozem** na tel. 236 099 777.

V případě, že stavebník poškodí TI v majetku nebo správě TMCZ vzniká TMCZ právo na náhradu škody.

Nedodržení těchto podmínek je hrubým porušením právních povinností podle zákona 127/2005 Sb., O elektronických komunikacích.

**Kontaktní e-mail v případě kolize TMCZ 2 a sítě PASNET:** [vystavba@t-mobile.cz](mailto:vystavba@t-mobile.cz)




**PRO SPOLEČNÉ ZÁŽITKY**

**Kontaktní pracovník v případě kolize TMCZ 1:**

servisní partner TMCZ, firma **S COM s.r.o. - Ing.Trnka 603 256 144**, e-mail: [jaroslav.trnka@skom.cz](mailto:jaroslav.trnka@skom.cz), v jehož odpovědnosti je kompletní řešení dotčení sítí pro TMCZ 1, včetně zajištění schválení na TMCZ, vypracování všech požadovaných stupňů PD, geodetického zaměření a dohledu nad realizací stavby.

**V další komunikaci projednávání kolize nebo doplňujících dotazů vždy uvádějte v „Předmětu“ e-mailu číslo jednací.**



# MĚSTSKÁ ČÁST PRAHA 8

## Úřad městské části

Odbor životního prostředí  
oddělení ochrany přírody

dle rozdělovníku

Číslo jednací: MCP8 060097/2021  
SZ MCP8 030802/2021/3

Vaše značka:

Vyřizuje / telefon:  
Hájková / 222805711

V Praze dne:  
15.02.2021

## ROZHODNUTÍ

Odbor životního prostředí Úřadu městské části Praha 8 (dále jen „OŽP ÚMČ Praha 8“ nebo „správní orgán“), oddělení ochrany přírody, jako správní orgán příslušný podle § 76 odst. 1 písm. a) zákona č. 114/1992 Sb., o ochraně přírody a krajiny, ve znění pozdějších předpisů (dále jen „zákon o ochraně přírody a krajiny“), ve spojení s § 32 odst. 1 zákona č. 131/2000 Sb., o hlavním městě Praze, ve znění pozdějších předpisů (dále jen „zákon o hl. m. Praze“), po provedení správního řízení podle § 8 zákona o ochraně přírody a krajiny a podle zákona č. 500/2004 Sb., správní řád, ve znění pozdějších předpisů (dále jen „správní řád“), ve věci žádosti o povolení kácení dřeviny rostoucí mimo les v souvislosti s pravomocně umístěnou stavbou „Revitalizace parku Dlážděnka, Praha 8“ na pozemku parc. č. 671/1 Libeň, podané žadatelem tj. Městská část Praha 8, zastoupena starostou městské části, IČ: 00063797, se sídlem Zenklova 35/1, 180 47 Praha 8, který je zastoupen na základě plné moci paní Ing. arch. Lucií Roubalovou, IČ: 74644220, se sídlem Lumiérů 800/12, 152 00 Praha 5 a panem Ing. arch. Martinem Gaberlem, IČ: 02712717, se sídlem U Libeňského pivovaru 1612/12, 180 00 Praha 8, který udělil dále plnou moc společnosti „sinpps s.r.o.“, IČ: 62584332, se sídlem Dobrušská 1805/5, 147 00 Praha 4 (dále jen zmocněný zástupce), se souhlasem vlastníků pozemku parc. č. 671/1 Libeň, dne 22. 1. 2021, **rozhodl takto:**

žadateli tj., Městská část Praha 8, IČ: 00063797, se sídlem Zenklova 35/1, 180 47 Praha 8, na základě ustanovení § 8 odst. 1 zákona o ochraně přírody a krajiny, **povoluje kácení** 1 ks dřeviny druhového zastoupení **bříza bělokorá** (*Betula pendula*) o obvodu kmene ve výšce 130 cm nad zemí 91 cm (poř. č. 77) rostoucí na pozemku parc. č. 671/1 k. ú. Libeň.

### Podmínky povolení ke kácení:

1. Kácení lze provést až po vzniku práva provést výše uvedený stavební záměr podle zákona č. 183/2006 Sb., o územním plánování a stavebním řádu, ve znění pozdějších předpisů (dále jen „stavební zákon“).
2. Aktuálně před zahájením kácení dřeviny je nezbytné provedení vizuální kontroly z hlediska případného zahnízdění ptactva. V zájmu ochrany druhů ptáků, kteří volně žijí na evropském území členských států Evropského společenství (dále jen ptáci), je zakázáno: jejich úmyslné usmrcování nebo odchyt jakýmkoliv způsobem, úmyslné vyrušování těchto ptáků, zejména během rozmnožování a odchovu mláďat (nutnost



dodržování ustanovení § 5a zákona o ochraně přírody a krajiny). Bude-li zjištěna přítomnost obsazených hnízd, je nutné požádat příslušný orgán ochrany přírody (odbor ochrany prostředí Magistrátu hl. m. Prahy) o stanovení odchylného postupu podle zákona.

## Odůvodnění

Dne 22. 1. 2021 požádal zmocněný zástupce žadatele o povolení pokácení dřeviny rostoucí mimo les na pozemku parc. č. 671/1 k. ú. Libeň v Praze 8 z důvodu pravomocně umístěné stavby „Revitalizace parku Dlážděnka, Praha 8“. Zástupce žadatele uvedl následující důvody *„...stromy jsou v cestné stavebnímu záměru Revitalizace parku Dlážděnka, konkrétně opravě či vybudování cest. Toto povolení je dodatečné k UR, kde bylo povoleno kácet dalších 6 jedinců. Žádám pouze o povolení pro strom č. 77, ostatní nepodléhají povolení ke kácení“*. Dnem doručení žádosti věcně a místně příslušnému správnímu orgánu bylo zahájeno řízení o žádosti.

Žádost byla řádně doložena všemi náležitostmi nezbytnými pro řízení a plynoucími z ustanovení § 4 odst. 1 vyhlášky č. 189/2013 Sb., o ochraně dřevin a povolování jejich kácení. Na základě generální žádosti podané v souladu s ustanovením § 70 zákona o ochraně přírody a krajiny oznámil správní orgán zahájení správního řízení spolkům: „Naše Libeň“, Andrštova 1078/7, 180 00 Praha 8 a Krásné Kobylisy, z.s., Štíbrova 1218/8, 182 00 Praha 8. Spolky se v zákonné lhůtě nepřihlásily k účasti ve správním řízení, nemají tedy postavení účastníků řízení. Stavba byla pravomocně umístěna rozhodnutím odboru územního rozvoje a výstavby Úřadu městské části Praha 8 vydaným pod číslem jednacím MCP8 201729/2020 dne 20. 8. 2020, nabyla právní moci dne 25. 9. 2020.

Správní orgán vyhověl žádosti v plném rozsahu, proto v souladu s ustanovením § 36 odst. 3 správního řádu, nebyla účastníkům řízení dána možnost vyjádřit se k podkladům rozhodnutí.

Při rozhodování o povolení či nepovolení kácet dřeviny rostoucí mimo les je správní orgán povinen vyhodnotit jejich funkční a estetickou hodnotu a povolení ke kácení vydat ze závažných důvodů. Tak to je přímo dle § 8 odst. 1 zákona o ochraně přírody a krajiny správní orgán limitován při rozhodování. Uvedená funkční a estetická hodnota dřevin má charakterizovat veřejné zájmy, pro které jsou dřeviny chráněny. Definici funkční a estetické hodnoty dřevin je třeba dovodit z prováděcího předpisu č. 189/2013 Sb., vážící se ke kácení dřevin rostoucích mimo les, kde je charakterizována společenská funkce dřevin jako soubor funkcí dřevin ovlivňujících životní prostředí člověka, jako je snižování prašnosti, tlumení hluku či zlepšování mikroklimatu, mezi společenské funkce je řazena také funkce estetická, včetně působení dřevin na krajinný ráz a ráz urbanizovaného prostředí. Správní orgán rovněž dovozuje, že zdravotní stav dřeviny musí jednoznačně určovat funkční hodnotu každé dřeviny, neboť jen a pouze dřeviny v dobrém zdravotním stavu jsou plně schopny zajistit veškeré své funkce, které jsou spojeny s řádným fungováním jejich metabolismu. Estetický význam dřevin je dán především jejich působením na vnímání člověka, tj. jak prostřednictvím všech smyslů dřeviny působí na city člověka a jaké v něm vzbuzují subjektivní dojmy. Správní orgán i přes uvedeného hodnotí při povolování kácení dřevin i další skutečnosti, například zda dřeviny neslouží jako útočiště pro jiné organismy, neboť veškeré přírodní procesy nemohou být hodnoceny odtrženě jeden od druhého. Zákon o ochraně přírody a krajiny podle § 8 odst. 1 svěřuje orgánu ochrany přírody při rozhodování správní uvážení, správní orgán má v tomto ohledu určitý prostor pro vlastní úvahu.

Při hodnocení dřeviny vycházel orgán ochrany přírody ze znalosti území z úřední činnosti, doručených podkladů pro rozhodnutí, a z vizuálního hodnocení dřeviny na místě samém.

V rámci výše uvedeného rozhodnutí o umístění stavby byly již povoleny kolizní dřeviny podléhající povolovacímu režimu. Z důvodu stavebního záměru vznikl nový požadavek na kácení dřeviny druhu bříza bělokorá (poř. č. 77). Bříza bělokorá je krátkověká domácí dřevina, světlomilná, na půdu a vlhkost nenáročná. Kořenový systém je celkově mělký, sahá do hloubky cca 1 m, kořeny jsou středně dlouhé, schopné proniknout spárami i na skalnatém stanovišti. Břízy netrpí vývraty.

Stanoviště dřeviny navržené ke kácení se nachází na velmi frekventovaném místě, těsně u pěší komunikace veřejně přístupného parku Dlážděnka v Libni. Plocha je hojně navštěvována. Z tohoto hlediska jsou nároky na bezpečnost dřeviny zvýšeny. Jedná se o dospělého jedince, který se nachází ve fázi odumírání. Fyziologická vitalita břízy je výrazně zhoršena. Strom je ve špatném zdravotním stavu, je napaden dřevokaznou parazitickou houbou (dochází ke změně materiálových vlastností dřeva, k rozkladu dřevní hmoty). Po celé délce terminálního výhonu se vytvořily plodnice hub. Dochází k prosychání stromu, terminál je zcela suchý. Stabilita dřeviny je tak snížena. Provozní bezpečnost stromu je nedostatečná. Z dendrologického průzkumu vypracovaného panem Davidem Horou, DiS., 07/2017, vyplývá, že se jedná o jedince podprůměrné sadovnické hodnoty (strom se sníženou perspektivou a sníženým funkčním významem). Fyziologická vitalita byla ohodnocena stupněm 3 (tj. výrazně snížená – začínající ústup koruny s předpokladem dalšího dynamického zhoršování stavu). Zdravotní stav byl ohodnocen stupněm 2 (tj. zhoršený – narušení zásadnějšího charakteru).

Bříza v daném území především přispívá k naplňování zdravotně-hygienické funkce zeleně a spolupodílí se na pozitivním ovlivňování mikroklimatických podmínek území (stínění, zvyšování vlhkosti, produkce kyslíku, tlumení teplotních výkyvů, zachycování prachu a škodlivin vázaných na prachové částice z okolních komunikací). Význam kácení 1 ks dřeviny není v tomto kontextu nijak zásadní a veškeré funkce a význam zeleně dostatečně zajistí další dřeviny, tj. ostatní zeleň obytné zástavby a parková zeleň. Vzhledem ke špatnému zdravotnímu stavu stromu je estetická hodnota velmi nízká. Je třeba zohlednit fakt, že se jedná o část zástavby s poměrně velkým podílem zeleně a v tomto srovnání je estetický význam jako solitéry malý. Ekologická hodnota stromu není příliš významná. Dřevinu lze odstranit, neboť je v blízkém okolí řada jiných obdobných jedinců, kteří ji dostatečně nahradí.

Správním orgánem dospěl k závěru, že veřejný zájem na zachování dané dřeviny, který spočívá v jejím funkčním a estetickém významu pro veřejnost, není natolik významný, aby převážil nad stavebním záměrem.

Kácení dřeviny není vázáno na období vegetačního klidu. Povinnost dodržení vegetačního klidu pro kácení dřevin neplyne striktně z obecně závazného předpisu a vzhledem k vazbě vegetačního klidu na aktuální klimatické podmínky není období vegetačního klidu ani kalendářně závazně vymezeno. Jedná se pouze o doporučení termínu s ohledem na další zájmy chráněné zákonem v souladu s obecnou ochranou druhů.

#### K podmínce č.1

Důvodem kácení je kolize dřeviny se stavebním záměrem, proto správní orgán stanoví podmínku práva provést kácení až po vzniku práva stavby podle stavebního zákona, aby bylo zamezeno kácení v případě, že by tento záměr nebyl realizován. Tento požadavek vyplývá z ustanovení § 7 zákona, podle něhož jsou dřeviny chráněny před poškozováním a ničením.

Správní orgán si je vědom ekologické újmy, která by mohla nastat v důsledku pokácení předmětného stromu ve smyslu ustanovení § 10 zákona č. 17/1992 Sb., o životním prostředí, ve znění pozdějších předpisů. Ekologická újma je ztráta nebo oslabení přirozených funkcí ekosystémů, vznikající poškozením jejich složek nebo narušením vnitřních vazeb a procesů v důsledku lidské činnosti. Vzhledem k tomu, že ekologická hodnota dané dřeviny není příliš významná, v místě samém i v širším okolí se nachází dostatek dřevin obdobných výšek i druhů, které budou nadále plnit funkci ekosystému v širším okolí místa, není uložena náhradní výsadba ve smyslu ustanovení § 9 zákona. Je třeba taktéž zohlednit plánovaný stavební záměr revitalizace parku Dlážděnka, který zahrnuje taktéž sadové úpravy spočívající ve výsadbě nemalého množství dřevin. Povinnost provedení výsadby dřevin již byla řešena v rámci výše uvedeného rozhodnutí o umístění stavby.

Správní orgán zvážil před vydáním rozhodnutí všechny potřebné důkazy, zjistil všechny skutečnosti rozhodné pro vydání rozhodnutí a vzhledem k výše uvedeným skutečnostem rozhodl tak, jak je ve výrokové části uvedeno.

### **Poučení**

Proti tomuto rozhodnutí může účastník řízení do 15 ti dnů ode dne doručení podat odvolání k odboru ochrany prostředí Magistrátu hl. m. Prahy podáním učiněným u zdejšího odboru životního prostředí. Odvolání má odkladný účinek.

V odvolání účastník uvede, v jakém rozsahu rozhodnutí napadá a v čem je spatřován rozpor s právními předpisy nebo nesprávnost rozhodnutí nebo řízení, jež mu předcházelo. Odvolání se podává s potřebným počtem stejnopisů tak, aby jeden stejnopis zůstal správnímu orgánu a aby každý účastník dostal jeden stejnopis.

*„otisk úředního razítka“*

*„podepsáno elektronicky“*

Václav Knejfl

pověřen vedením odboru životního prostředí

#### **Účastníci řízení:**

- **Městská část Praha 8, Zenklova 35/1, 180 47 Praha 8**
- **„sinpps s.r.o.“, Dobrušská 18005/5, 147 00 Praha 4, IDDS: pkq2g79 (dále jen zmocněný zástupce)**
- **Kučerová Dagmar, Štěnovický Borek č. ev. 181, 332 09 Štěnovický Borek**
- **Strejcová Dana, Letní 980/4, 326 00 Plzeň – Černice**
- **Valentová Šárka, S. K. Neumanna 996/17, 182 00 Praha 8**
- **Chvojková Zdeňka Mgr., Náměstí Jiřího z Lobkovic 2277/7, 130 00 Praha 3**
- **Medřický Vladimír doc. Ing. CSc., Mánesova 1056/40, 120 00 Praha 2**
- **Zárubová Hana, Chotíkov 252, 330 17 Chotíkov**



- **Sichrovský Antonín, Navrátilova 1559/9, 110 00 Praha 1**
- **Chvoj Zdeněk doc. RNDr. DrSc., Plzeňská 312/217b, 150 00 Praha 5**
- **Chvoj Miroslav Ing. CSc., Na vinici 225/3, 100 00 Praha 10**
- **Zubr Josef Ing. CSc., Zubrnická 845/1, 190 00 Praha 9**
- **Drkošová Jaroslava Mgr., V Zálesí 312, 252 26 Třebotov**
- **Kožantová Lenka Ing., Nad Okrouhlíkem 2365/17, 182 00 Praha 8**
- **Zubr Jan, Jeremenkova 1171/102, 140 00 Praha 4**
- **Vlasáková Věra RNDr., U Vlachovky 2417/6, 182 00 Praha 8**
- **Štorková Libuše MUDr., Jungmannova 368, 261 01 Příbram – Příbram III**

**CO: - ref**



## Doložka konverze na žádost do dokumentu v listinné podobě

Tento dokument v listinné podobě, který vznikl pod pořadovým číslem **136088476-17936-210222102307** převedením z dokumentu obsaženého v datové zprávě, skládajícího se z 5 listů, se shoduje s obsahem dokumentu, jehož převedením vznikl.

Autorizovanou konverzí dokumentu se nepotvrzuje správnost a pravdivost údajů obsažených v dokumentu a jejich soulad s právními předpisy.

Vstupní dokument obsažený v datové zprávě byl podepsán kvalifikovaným elektronickým podpisem a platnost kvalifikovaného elektronického podpisu byla ověřena dne 22.02.2021 v 10:23:12. Kvalifikovaný elektronický podpis byl shledán platným ve smyslu ověření integrity dokumentu, tzn., dokument nebyl změněn, a ověření platnosti kvalifikovaného certifikátu pro elektronický podpis bylo provedeno vůči zveřejněnému seznamu zneplatněných certifikátů vydanému k datu 22.02.2021 09:25:08. Údaje o kvalifikovaném elektronickém podpisu: číslo kvalifikovaného certifikátu pro elektronický podpis **01 50 FE E6**, kvalifikovaný certifikát pro elektronický podpis byl vydán kvalifikovaným poskytovatelem služeb vytvářejících důvěru **PostSignum Qualified CA 4, Česká pošta, s.p.** pro podepisující osobu **Václav Knejfl, pověřený vedením odboru, Odbor životního prostředí, 1657, Městská část Praha 8**. Elektronický podpis nebyl označen časovým razítkem.

Vystavil: **Městská část Praha 4**  
Pracoviště: **Městská část Praha 4**  
V Praze dne **22.02.2021**

Jméno, příjmení a podpis osoby, která autorizovanou konverzi dokumentu provedla:  
**PETRA VAŇKOVÁ**

Otisk úředního razítka:



**136088476-17936-210222102307**

### Poznámka:

*V době od uveřejnění seznamu zneplatněných certifikátů, vůči kterému byla ověřována platnost certifikátu 01 50 FE E6, do provedení autorizované konverze dokumentů mohlo dojít k zneplatnění certifikátu.*

*Kontrolu této doložky lze provést v centrální evidenci doložek přístupné způsobem umožňujícím dálkový přístup na adrese <https://www.czechpoint.cz/overovacidolozky>.*

## Legenda SO 101 - Komunikace:

- Žulová dlažba
- Parkové cesty (nepojízdné) - Lomové výšivky
- Parková cesta zpevněná (s možností poježdění) - ACO 8 probarvené adsln světla béžová (limitace mlatového povrchu)
- Vjezdy na stáv. pozemky - zatravnovací dlažba
- Parková cesta zpevněná s asfaltovým povrchem (s možností poježdění)
- Oprava stáv. chodníků - MA 8 40mm s posypem z křemičit písku, ACL 16 50mm, PB II 150mm, ŠDA 150mm
- Obruba vyhlídky - prefabrikované tvárnice
- Obrubníky
- Vodič a varovné pásy

## Legenda SO 102 - Schodiště:

- Schodiště - betonové prvky
- Schodiště - dřevěné prvky

## Legenda SO 301 - Vodovodní přípojka:

- Vodovodní přípojka ze stávající šachty
- Nové vodovodní šachta s hlavním a podružným vodoměrem

## Legenda SO 302 - Kanalizační přípojka:

- Kanalizační přípojka do stávající šachty
- Nové šachta (příprava na budoucí umístění toalet)

## Legenda SO 401 - Přípojka NN:

- Přípojka NN ze stávajícího rozvaděče (nospojkování)
- Nový rozvaděč v samostatném sloupku s elektroměrem

## Legenda SO 402 - Veřejné osvětlení:

- Nový kabel VO, nový stoják

## Legenda SO 801 - Pochy hřiště a fitness:

- Dětské hřiště - herní zóna - kačrek
- Dětské hřiště - herní zóna - gumolatan

## Legenda SO 802 - Sadové úpravy:

- Strom stávající
- Strom k odstranění
- Strom nově vysazený/ navržený
- Trvalková výsadba
- Konečné terénní úpravy, vyrovnání, osetí travním semenem

## Legenda SO 803 - Mobiliář:

- Lavička

## Legenda SO 804 - Oplocení:

- Plot

## Legenda inženýrských sítí:

- PP o.s. - PLTN-SIL
- GP o.s. - PLTN-NIL
- T-kabely CZ
- PRE o.s. - NV
- PRE o.s. - VN
- PRE o.s. - VN (vzdušné)
- CEM o.s. - KABELOVÁ SÍŤ
- ODM o.s. - OPTICKÁ SÍŤ
- TRM o.s. - VEŘEJNÉ OSVĚTLENÍ
- PAK o.s. - KANALIZACE
- VAK o.s. - VODOVOD

## POPIS ZÁMĚRU NA PARCELE Č. P. 671/1

Na parcele č.p. 671/1 vyznačené červeným obrysem je v rámci projektu revitalizace parku Dláždénka navržena:

- ve stopě stávajícího asfaltového chodníku nový chodník šířky 3,4 m s betonovým krajem směrem k vyhlídce
- 2x zářiv s lavičkou
- 2x lampa osvětlující chodník včetně podzemního vedení
- 4x vysazení listnatých stromů podél cesty
- 1x kácení blízkých bělokoré z důvodu špatného stavu a kolize s cestou (strom č. 77 viz dendr. posudek)
- osetí travním semenem

Hranice parcely č. 671/1 k.ú. Libeň

Situace odpovídá podkladu katastrální mapy

1234/1 hranice parcel  
parcelní číslo, k.ú. Libeň

Souřadnicový systém: JTSK  
Výškový systém: Bpv



## Revitalizace parku Dláždénka

Park Na Dláždénce  
Praha 8 Libeň

Dokumentace pro SP

Ing. arch. Martin Gebert: CKA 04595  
Ing. arch. Martin Gebert: CKA 04595  
Ing. arch. Ludek Raubalov: CKA 04897  
Dizájnér: Ing. arch. Jan Fiala: CKA 012397  
MČ Praha 8 Zastupitelstvo MČ, Praha 8 160 00  
Popis úprav na parc. č. 671/1 na podkladu  
Koordinátní situace

Číslo: 1234/1  
Datum: 1.1.2020  
Měřítko: 1:500  
www.komunarchitekti.cz

K O +  
M O +  
P

28.4.1934	Baštyřská 536, Hostavice, 19800 Praha 9
26.6.1972	Letní 980/4, Čemlice, 32600 Plzeň
19.1.1948	Jungmannova 368, Příbram III, 26101 Příbram
6.1.1974	S. K. Neumann 996/17, Libeň, 18200 Praha 8
5.4.1941	U Vlachovky 2417/6, Libeň, 18200 Praha 8
7.4.1951	č. p. 252, 33017 Chotkov
8.6.1946	Jeremenkova 1171/102, Podolí, 14000 Praha 4
8.6.1942	CSc., Zubrnická 845/1, Prosek, 19000 Praha 9

5.11.20	Km
1.11.20	Stojcová
20.12.20	Děch
17.12.20	Vlasy
70.12.20	Vlasy
3.12.20	Záruka
13.11.20	Prosek
13.11.20	re. Prosek





Jako spoluvlastník pozemku p.č. 671/1 k.ú. Libeň potvrzují souhlas se záměrem pro stavební řízení

PARCELNÍ Č	JMÉNO	DATUM NAROZENÍ	ADRESA	DATUM	PODPIS
671/1	Chvoj Miroslav Ing., CSc.	25.3.1946	Na vinici 225/3, Strašnice, 10000 Praha 10	10.11.20	M. Chvoj
	Chvoj Zdeněk doc. RNDr., DrSc.	16.3.1944	Pižetická 312/217b, Motol, 15000 Praha 5	3.11.20	Z. Chvoj
	Chvojková Zdeňka Mgr.	6.10.1944	náměstí Jiřího z Lobkovic 2277/7, Vinohrady, 13000 Praha 3	12.11.20	Z. Chvojková
	Drkošová Jaroslava Mgr.	27.4.1944	V Zálesí 312, 25226 Třebolov	17.12.20	J. Drkošová
	Kučerová Dagmar	21.6.1964	č. ev 181, 33209 Štěnovický Borek	10.12.20	D. Kučerová
	Medřický Vladimír doc. Ing., CSc.	22.8.1943	Mánesova 1056/40, Vinohrady, 2000 Praha 2	12.11.20	V. Medřický
	Sichrovský Antonín	12.2.1938	Navrátilova 1559/9, Nové Město, 11000 Praha 1	21.10.20	A. Sichrovský

671/1

Straka Jiří  
 Strejcová Dana  
 Štorková Libuše MUDr.  
 Valentová Šárka  
 Vlasáková Věra RNDr.  
 Zárubová Hana  
 Zubr Jan  
 Zubr Josef Ing.



ČESKÁ SPRÁVA SOCIÁLNÍHO ZABEZPEČENÍ  
ÚSTŘEDÍ - ODBOR HOSPODÁŘSKÉ SPRÁVY

Křížová 25, 225 08 Praha 5

Vážený pan jednatel  
**Ing. Jan Božovský**  
SINPPS, s. r. o.  
Dvorecká 387/2  
147 00 Praha 4  
IDDS: pkq2g79

<b>Váš dopis značky/ze dne</b>	<b>Naše značka</b>	<b>Vyřizuje/Linka</b>	<b>Praha</b>
12. 1. 2018	10000/381526/18/232/Gre	Ing. Grendelová/257062581	30. 1. 2018

Vážený pane jednatele,


v návaznosti na Váš dopis ze dne 12. 1. 2018 ve věci revitalizaci parku Dlážděnka 8 – Žádost o souhlas vlastníka dotčeného pozemku pro územní řízení, Žádost o udělení plné moci pro projednání s MHMP-OPP a Žádost o souhlas s kácením dřevin na dotčeném pozemku tj. pozemku parc. č. 699/2, zapsaný na LV 2339, pro KÚ Libeň, vedeného u Katastrálního úřadu pro hlavní město Prahu, Katastrální pracoviště Praha, jehož vlastníkem je Česká republika a k němuž náleží příslušnost hospodaření ČSSZ Vám sděluji následující.

Po seznámení s projektem na Revitalizace parku Dlážděnka zpracovaného Komon architekti, Zenklova 24/54, 180 00 Praha 8 - Kobylisy, projektanti Ing.arch. Martin Gaberle, ČKA 4925, Ing.arch. Lucie Roubalová, Jan Fiala, ČKAIT 0012297, v listopadu 2017, Vám sdělujeme, že k předloženému projektu pro územní řízení nemáme připomínek, s provedením úprav parku Dlážděnka podle výše uvedeného projektu souhlasíme, pouze upozorňujeme na skutečnost, že předmětný pozemek se nachází v památkově chráněném území a z hlediska navržené nové výsadby stromů a keřů nutno dodržet příslušná ochranná pásma existujících inženýrských sítí.

Česká správa sociálního zabezpečení tímto dále uděluje souhlas s kácením stromů označených čísly 4, 5, 6, 8, 17, 2, 26, 28, 29, 30 a 32, a to za podmínky souhlasu příslušných orgánů veřejné správy, např. Odboru životního prostředí.

Děkuji za spolupráci.

S pozdravem



Ing. Stanislav Stehlík  
ředitel  
odboru hospodářské správy

Příloha  
Plná moc