




























## PLOŠNÉ PRVKY – BIOLOGICKÉ

	50 – travní plochy – luční
	51 – travní plochy – parkové
	52 – vodní plochy
	53 – vodní toky
	54 – prameniště
	55 – záhony
	56 – pokryvné skupiny keřů – listnaté
	57 – pokryvné skupiny keřů – jehličnaté
	58 – pokryvné skupiny keřů – smíšené
	59 – živé ploty – udržované – listnaté
	60 – živé ploty – neudržované – listnaté
	61 – živé ploty – udržované – jehličnaté
	62 – živé ploty – neudržované – jehličnaté
	63 – skupiny keřů – rozvolněné – listnaté
	64 – skupiny keřů – zapojené – listnaté
	65 – skupiny keřů – rozvolněné – jehličnaté
	66 – skupiny keřů – zapojené – jehličnaté
	67 – skupiny keřů – rozvolněné – smíšené
	68 – skupiny keřů – zapojené – smíšené
	69 – skupiny stromů – listnaté – bez travního podrostu
	691 – skupiny stromů – listnaté – s travním podrostem
	70 – skupiny stromů – jehličnaté – bez travního podrostu
	701 – skupiny stromů – jehličnaté – s travním podrostem
	71 – skupiny stromů – smíšené – bez travního podrostu
	711 – skupiny stromů – smíšené – s travním podrostem
	72 – ruderální porost
	73 – plocha bez vegetačního krytu

## PLOŠNÉ PRVKY – TECHNICKÉ

	74 – cesty zpevněné, zpevněný povrch – živice
	75 – cesty zpevněné, zpevněný povrch – dlažba
	76 – cesty zpevněné, zpevněný povrch – beton
	77 – cesty nezpevněné, nezpevněný povrch – mlát
	78 – cesty nezpevněné, nezpevněný povrch – vegetační tvárnice
	79 – schodiště
	80 – hřiště, sportoviště
	81 – ostatní plocha
	82 – přilehlé chodníky






## BODOVÉ PRVKY – BIOLOGICKÉ

●	10 – strom – listnatý
▲	11 – strom – jehličnatý
○	12 – keř – listnatý
△	13 – keř – jehličnatý
◦	14 – mobilní zeleň – velké prvky





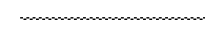
## BODOVÉ PRVKY – TECHNICKÉ

▽	15 – pítko
▢	16 – lavička – přenosná
■	17 – lavička – nepřenosná
⊙	18 – odpadkový koš – standart
⊕	19 – odpadkový koš – psí
⊗	20 – sloup veřejného osvětlení
⊛	21 – informační cedule a tabule
⊚	22 – dopravní značka
↔	23 – klepadlo na koberce
—	24 – sušák na prádlo
⊞	25 – sportovní nářadí
┌	26 – herní prvek (dětská atrakce) – závěsná houpačka
↔	28 – herní prvek (dětská atrakce) – překlápěcí houpačka
▣	29 – herní prvek (dětská atrakce) – skluzavka
⊕	30 – herní prvek (dětská atrakce) – dětský domek
□	31 – herní prvek (dětská atrakce) – pískoviště
☀	32 – herní prvek (dětská atrakce) – jiný herní prvek
●	34 – prvek drobné architektury
⊖	35 – hydrant (nadzemní)
⊕	36 – fontána, vodotrysk
⊞	37 – stojan na kola
○	38 – šachta nad úrovní terénu
⊗	39 – hydrant závlah – jen ve vybraných parcích


## PLOŠNÉ PRVKY – ZIMNÍ SLUŽBA

	2 – chodníky a schodiště nepodléhající zimní údržbě dle nařízení č. 18/2010 HMP
	3 – chodníky a schodiště v zimě uklízené TSK
	4 – chodníky a schodiště v zimě uklízené nepodléhající zimní údržbě dle nařízení č. 18/2010 HMP
	11 – chodníky a schodiště v zimě uklízené
	12 – chodníky a schodiště bez povinnosti úklidu v zimě




## LINIOVÉ PRVKY

	91 – obrubníky
	92 – oplocení
	93 – vyšlapané cesty
	94 – zábradlí
	95 – zídky


## HRANICE

	hranice pasportu zeleně
	hranice katastrálního území
	hranice parcel

## TEXTOVÉ PRVKY

	726/1 číslo parcely
	-4030/15 číslo stavební parcely
	51/1/223m2 kód plochy / kód sklonu / výměra plochy

## PASPORT ZELENĚ – MČ PRAHA 8

	Zhotovil	GEFOS a.s., Kundratka 17, 180 82 Praha 8 tel: 284 007 044, fax: 284 007 010 email: gefos@gefos.cz, www: www.gefos.cz	
Datum	30.6.2016	Měřítko	bez měřítka
Název	LEGENDA		