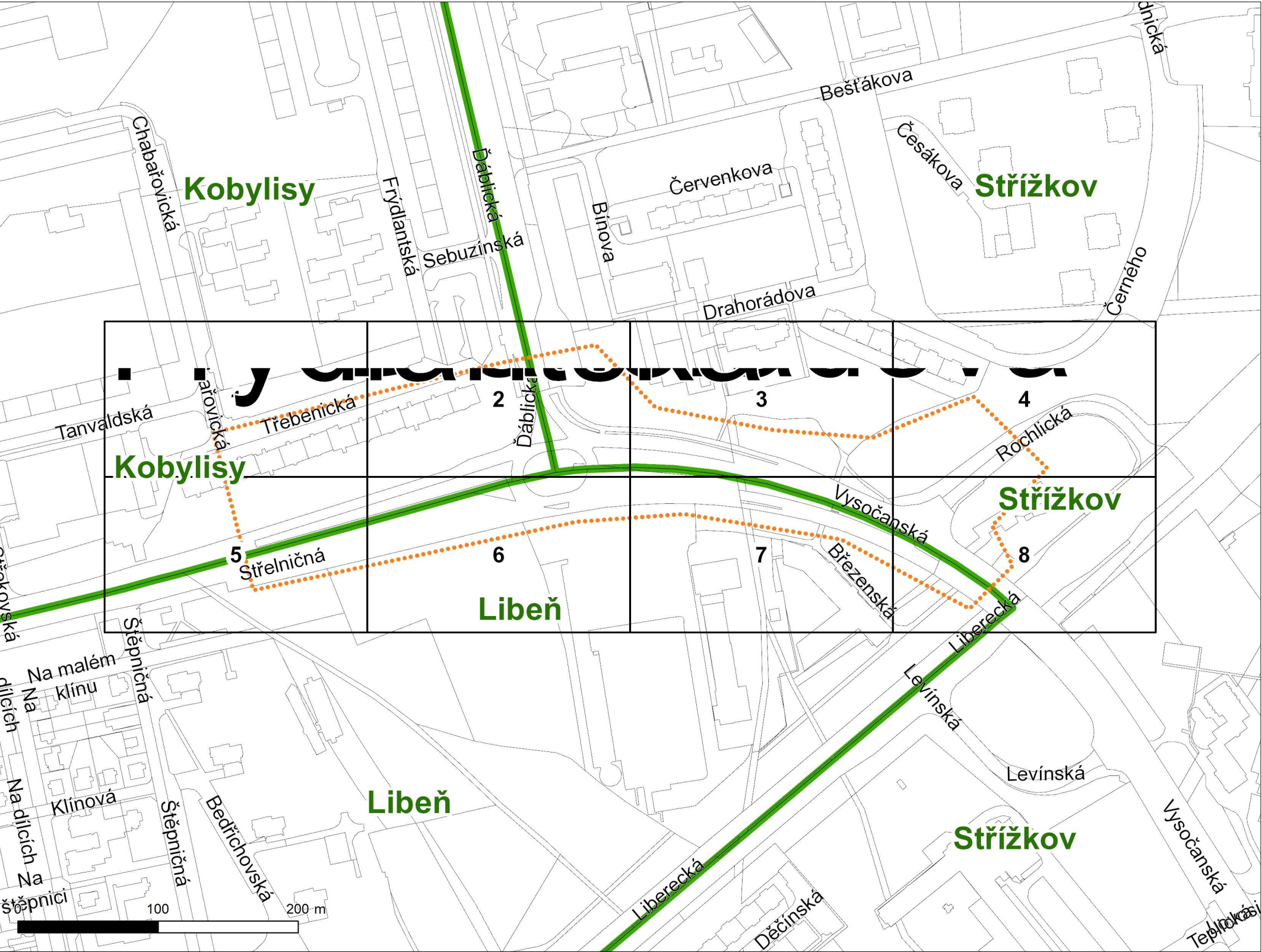




Klad mapových list

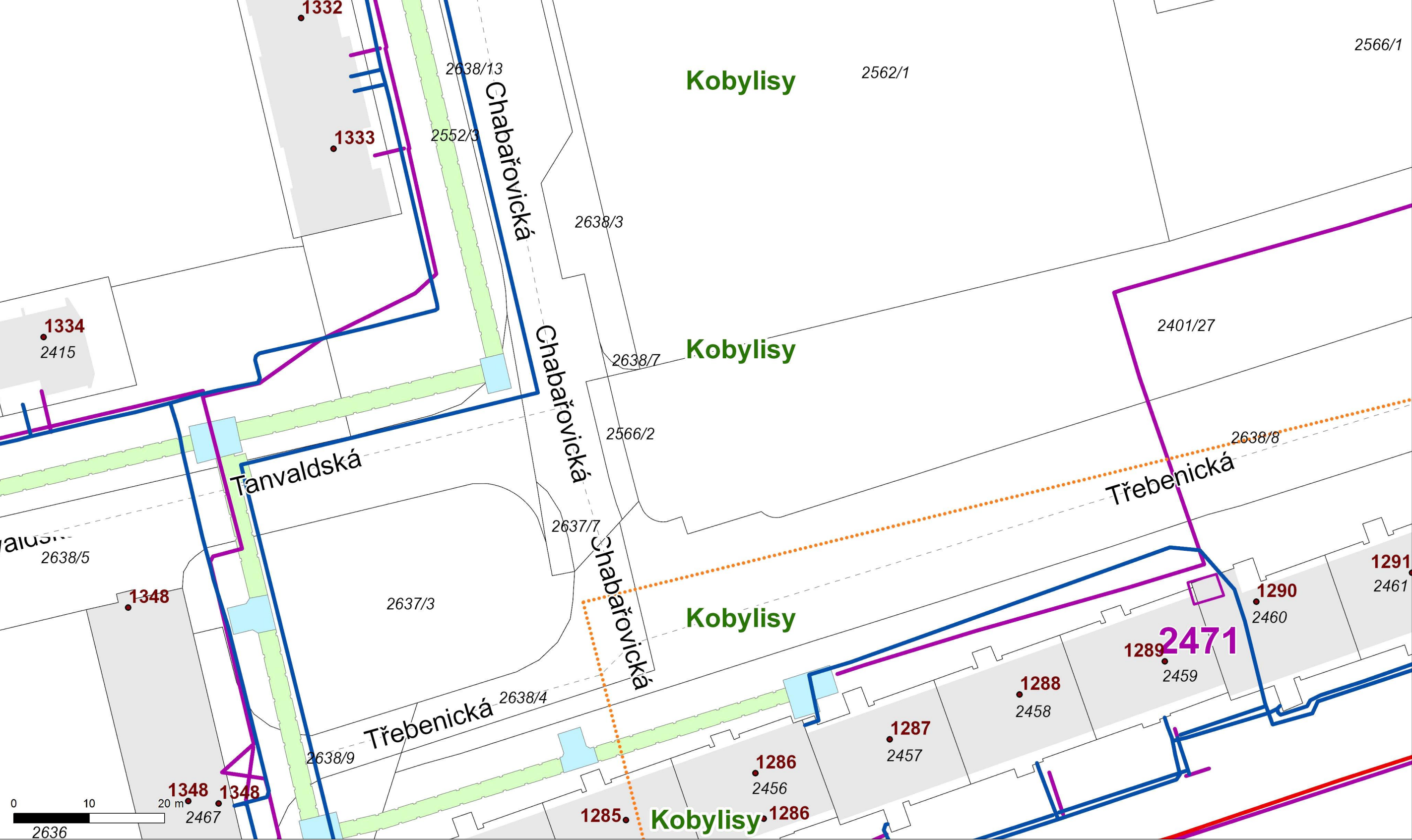


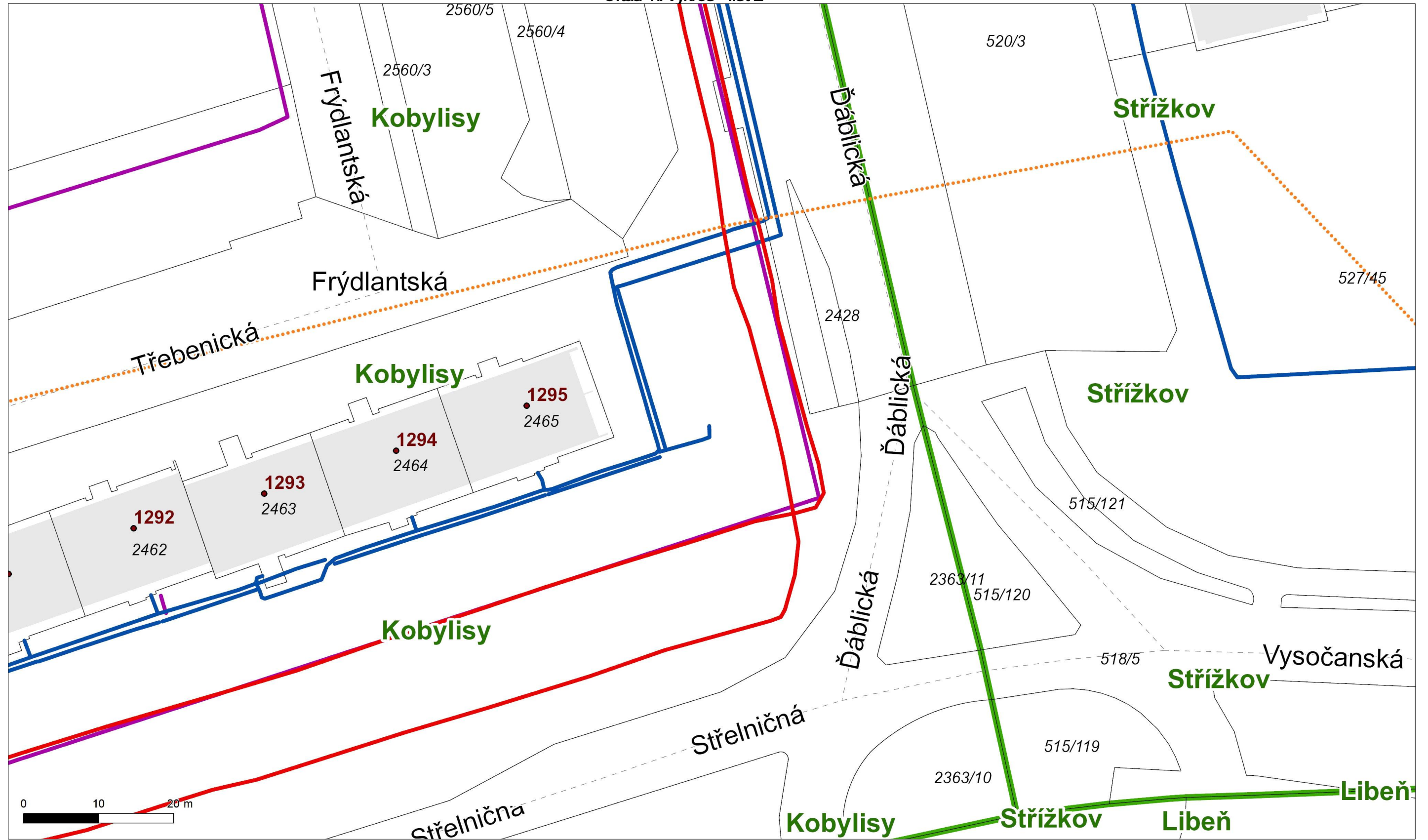
**Legenda**

- Trasa podzemního vedení NN (1 kV)
- Trasa nadzemního vedení NN (1 kV)
- Trasa podzemního vedení VN (22 kV)
- Trasa nadzemního vedení VN (22 kV)
- Trasa podzemního vedení VVN (110 kV)
- Trasa nadzemního vedení VVN (110 kV)
- Trasa sítě SDK
- Trasa sítě OPTO
- Trasa cizího podzemního vedení
- Trasa cizího nadzemního vedení
- Vyřazená trasa podzemního vedení
- Vyřazená trasa nadzemního vedení
- Trafostanice v provozu
- Trafostanice v rekonstrukci
- Trafostanice vyřazená
- Trafostanice ve výstavbě
- Šachta, komín, jáma
- Kolektor, tunel, lávka
- Hranice katastru
- Parcela
- Zájemové území
- Adresní místo
- Osa ulice
- Budova

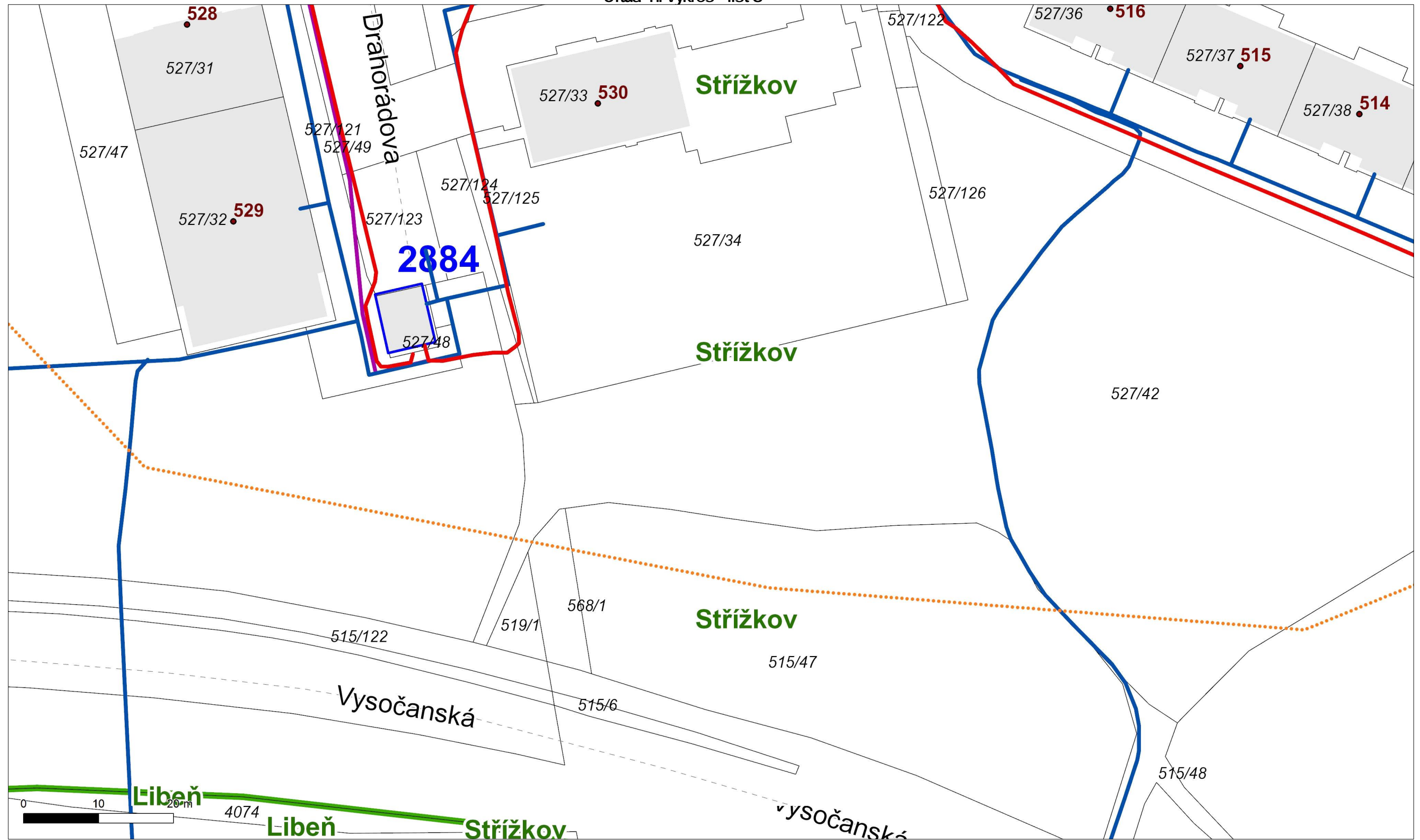


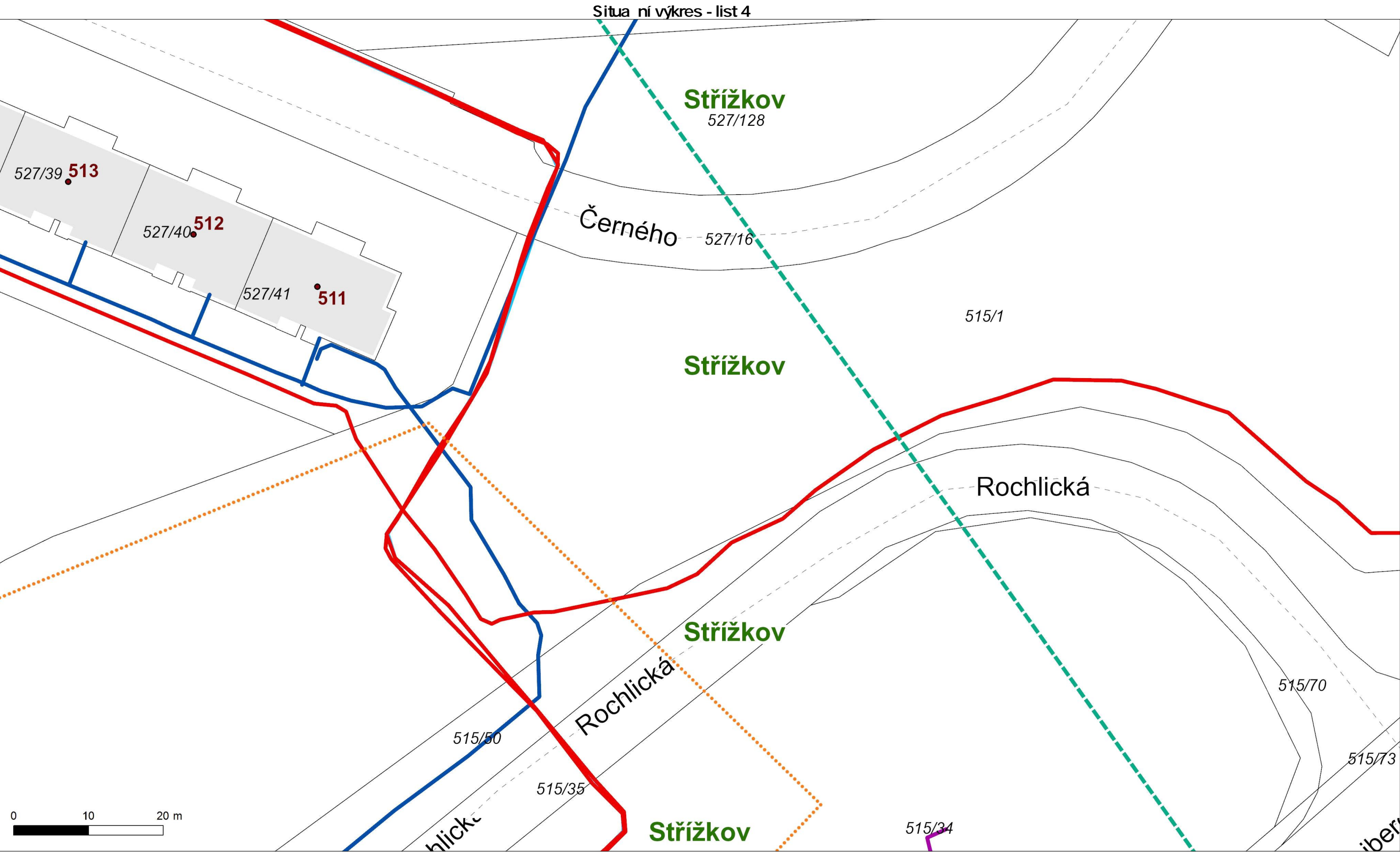
Situace výkres - list 1



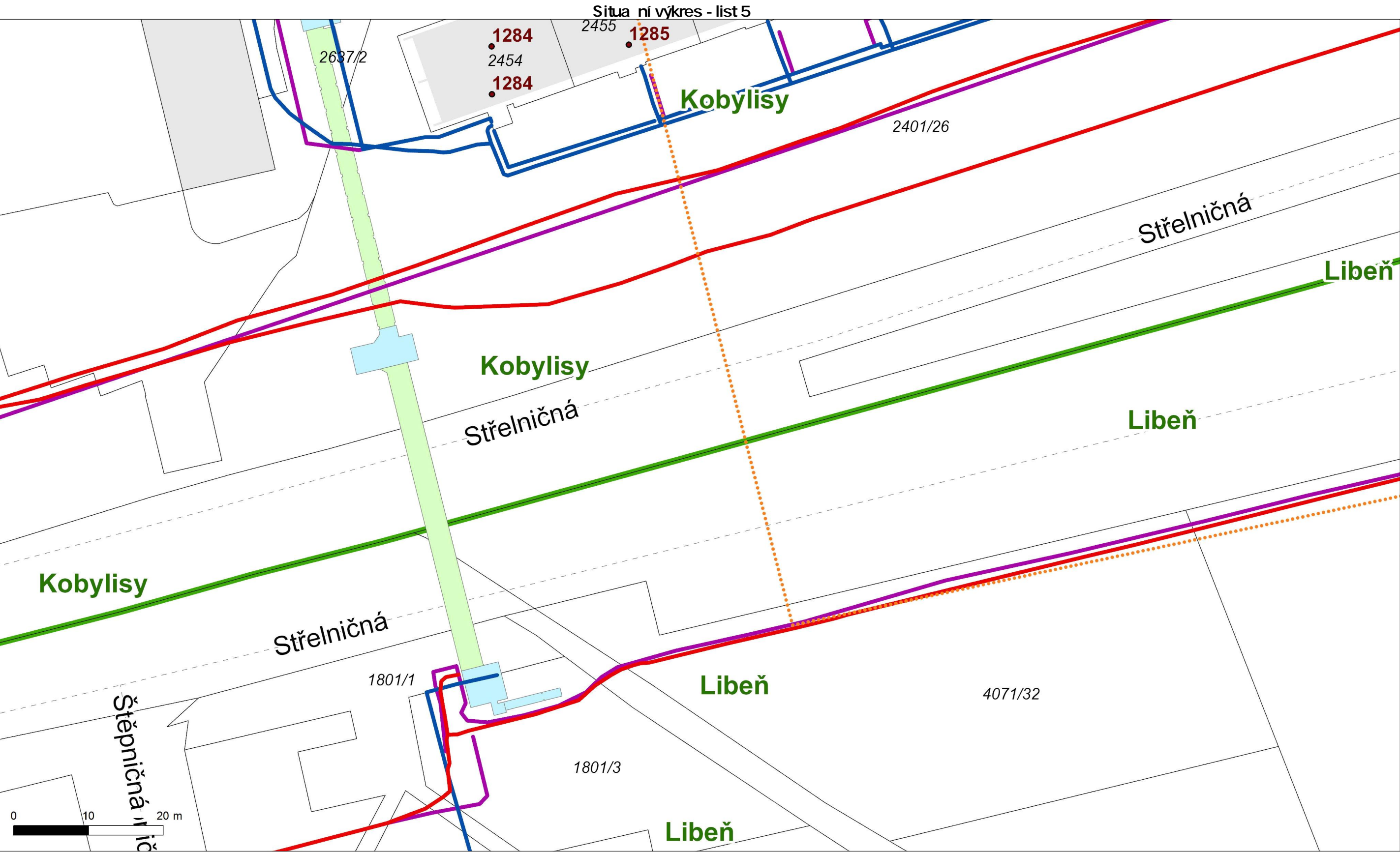






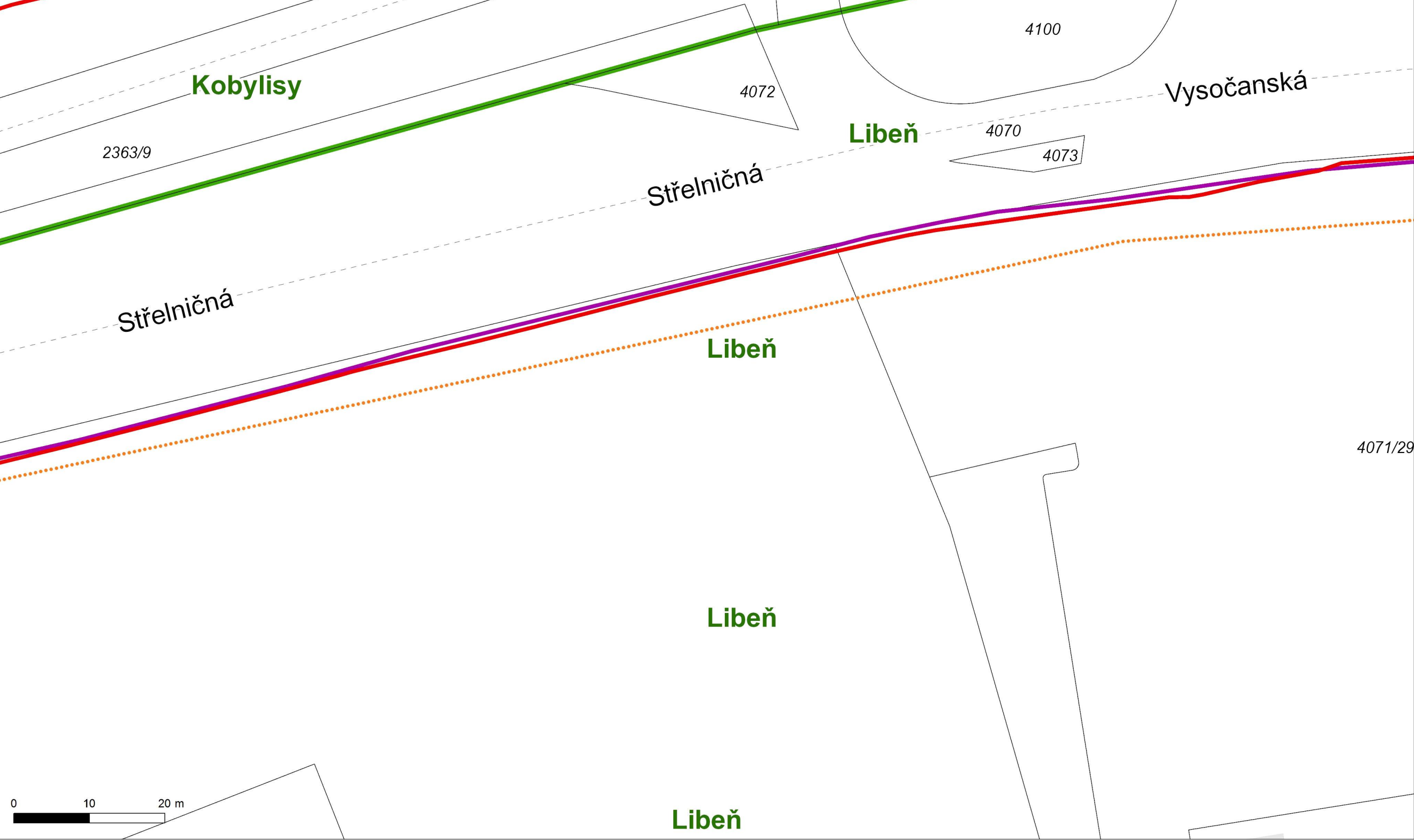




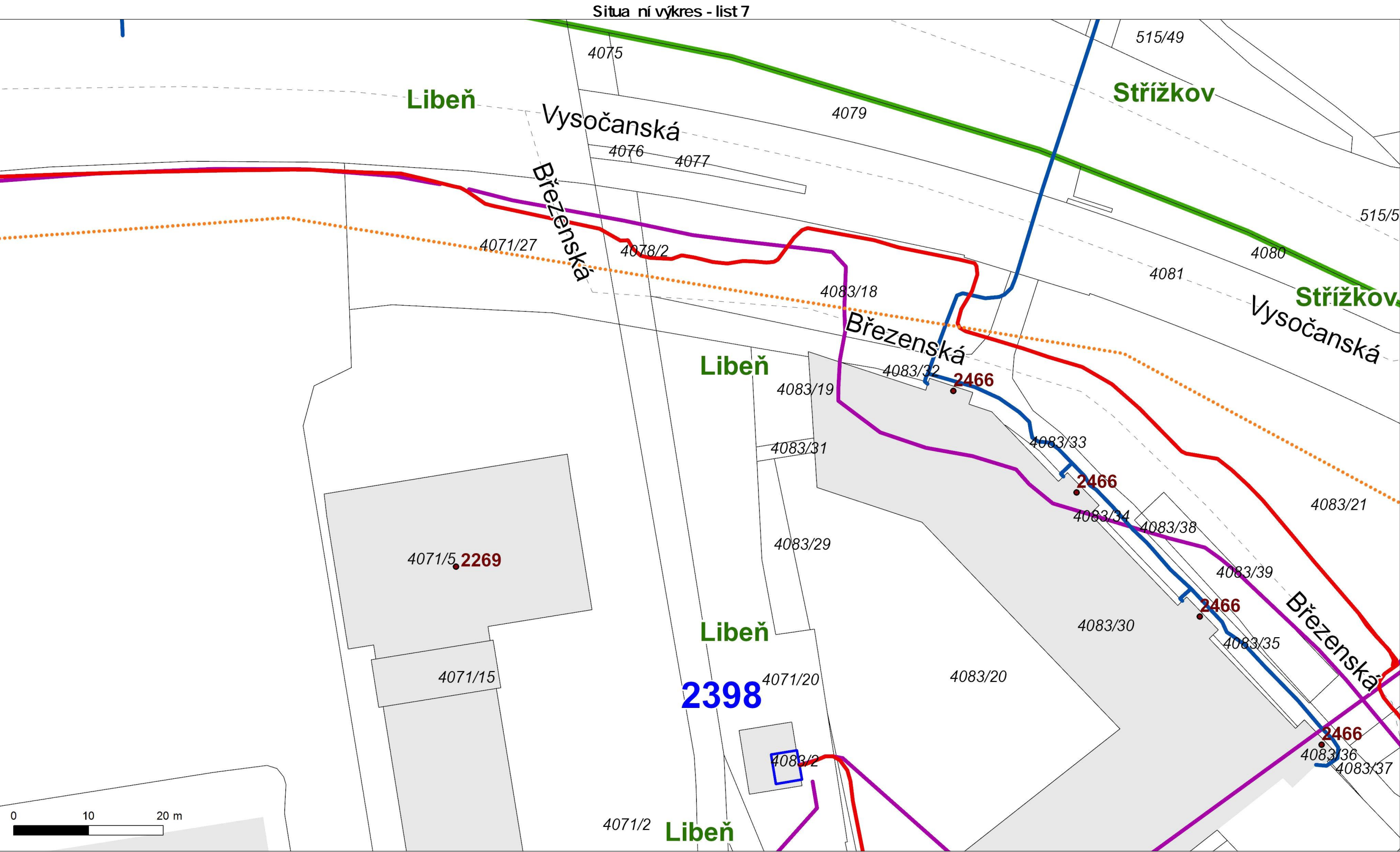




Situace výkres - list 6









Situace výkres - list 8

